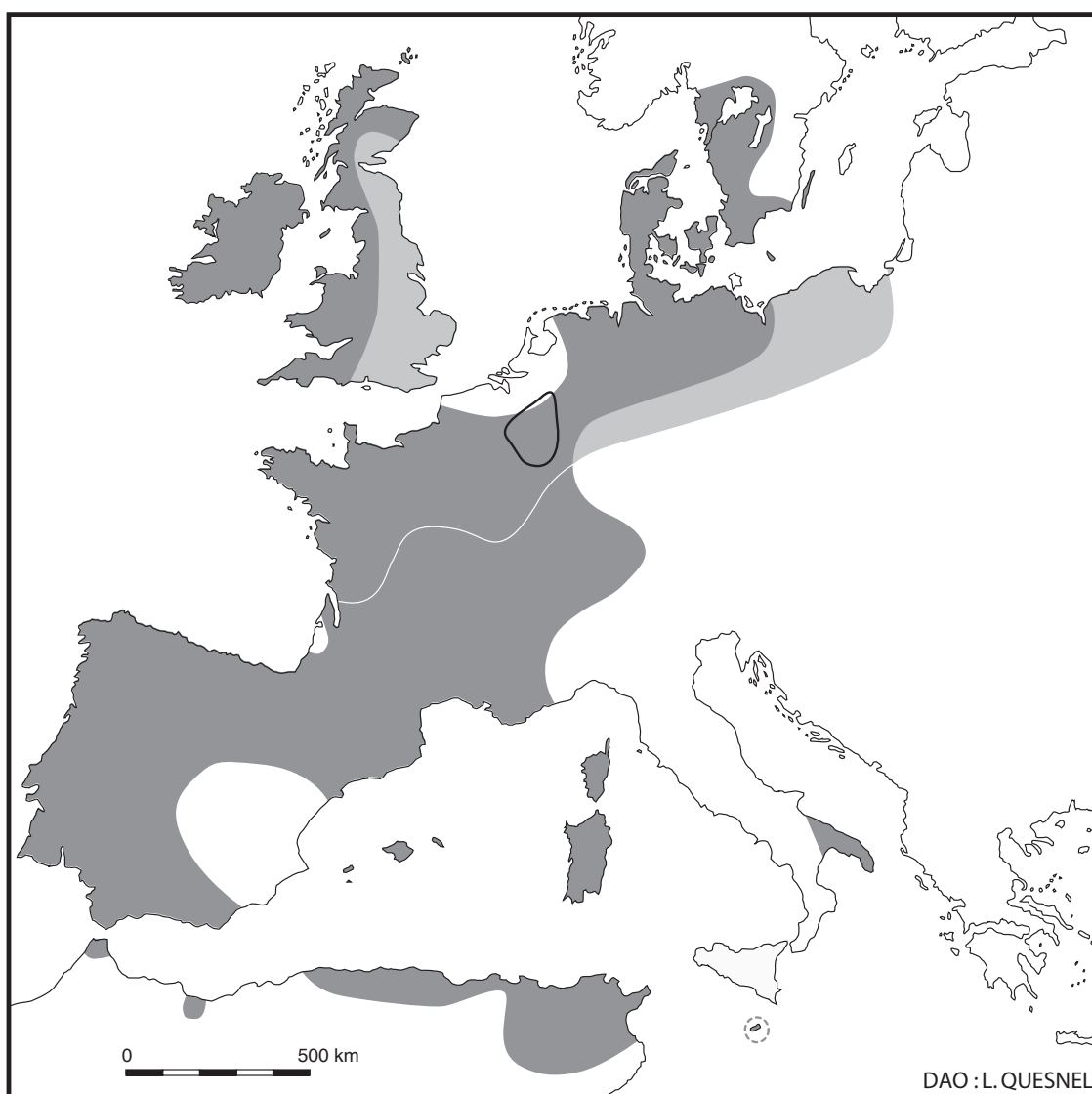


LES MÉGALITHES DE BELGIQUE

MEGALITHIC MONUMENTS OF BELGIUM

Michel TOUSSAINT, Christian FRÉBUTTE, Stéphane PIRSON,
François HUBERT, Philippe MASY.

(Relecture du texte anglais / *Revision of the English text: Chris SCARRE*)



Monuments funéraires
(V^e - III^e mill. av. J.-C.)

Funerary monuments
(5th-3rd millennium BC)



Espace sépulcral au moins partiellement construit en pierre
Burial chamber stone-built or incorporating stone construction



Espace sépulcral en fosse ou construit en terre et/ou en bois
Pit grave or grave of earthen or timber construction

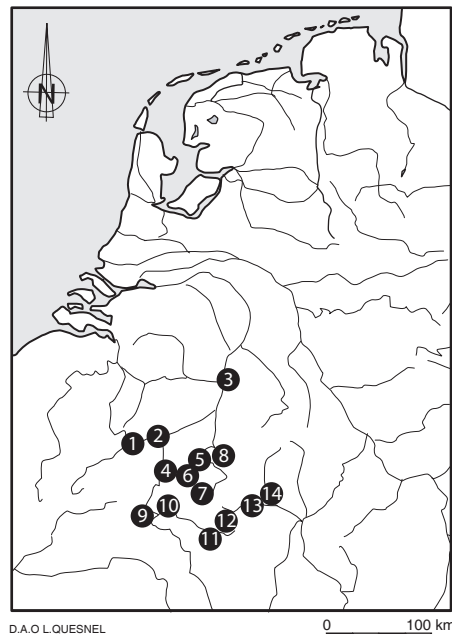


Résumé

Seuls les quatre sépultures mégalithiques de « Wéris I », « Wéris II », Lamsoul et Laviô ainsi que quelques dizaines de menhirs, en grande partie intégrés au « champ mégalithique de Wéris », sont connus sur le territoire de la Belgique. Beaucoup d'autres ont été détruits anciennement. Après une brève présentation, ces sites sont analysés à divers points de vue : distribution géographique ; architecture des sépultures mégalithiques (allées couvertes, allées sépulcrales mixtes, dolmens divers) ; morphologie des menhirs ; chronologie ; attribution culturelle ; organisation de l'espace du « champ mégalithique de Wéris » ; relations entre les sépultures mégalithiques et les sépultures en abris naturels ; localisation des sépultures mégalithiques par rapport aux indices d'habitats dans la région de Wéris. Enfin, diverses perspectives qui permettraient à la recherche mégalithique régionale de progresser sont esquissées

Abstract

In Belgium, only four megalithic tombs ('Wéris I', 'Wéris II', Lamsoul and Laviô) are known, as well as a few dozen standing stones -- mainly found within what is known as the 'megalithic field of Wéris'. Many others have been destroyed. The most important remaining or lost sites have been closely studied from different perspectives: their geographical distribution; the structures of the megalithic tombs (allées couvertes or gallery graves and dolmens of various typologies); the morphology of the standing stones; the chronology of the megaliths; the cultural attribution of the monuments; the space organization of the 'megalithic field of Wéris'; the relationship between megalithic tombs and rock shelter burials; the location of the megalithic tombs in relation with Neolithic settlements in the Wéris region. Finally, some ideas that could help the study of the regional megalithic culture will be outlined.



1. « Dolmen » de Bouffioulx ; 2. Dolmen de Jambes ; 3. Allée sépulcrale de Stein ; 4. Abri sépulcral pseudo-mégalithique de Martouzin-Neuville ; 5. Dolmen et allée couverte d'Hargimont ; 6. Allée couverte de Lamsoul ; 7. « Cercle » de Forrières ; 8. Deux allées couvertes de Wéris ; 9. Allée couverte de La Ganguille ; 10. Dolmen de Laviô ; 11. Pseudo-dolmen de Gomery ; 12. Dolmen de Bonnert ; 13. Abri sépulcral pseudo-mégalithique du Schnellert ; 14. Allée couverte de Schankweiler.

1. Pseudo-dolmen of Bouffioulx ; 2. Dolmen of Jambes ; 3. Burial chamber of Stein ; 4. Pseudo-megalithic rock shelter burial of Martouzin-Neuville ; 5. Dolmen and allée couverte of Hargimont ; 6. Allée couverte of Lamsoul ; 7. Pseudo-stone circle of Forrières ; 8. The two allées couvertes of Wéris ; 9. Allée couverte of La Ganguille ; 10. Dolmen of Laviô ; 11. Pseudo-dolmen of Gomery ; 12. Dolmen of Bonnert ; 13. Pseudo-megalithic burial shelter of Schnellert ; 14. Allée couverte of Schankweiler.



1. Introduction.

Le mégalithisme belge ne pourra jamais rivaliser en richesse et en variété avec celui des régions mythiques en la matière que sont la France, l'Irlande ou l'Écosse. Une telle situation tient à une position géographique en marge des grandes aires touchées par cette facette du phénomène néolithique ainsi qu'au caractère relativement tardif de sa diffusion dans le pays.

Seules quatre sépultures mégalithiques sont encore conservées, toutes dans le bassin de la Meuse. Il s'agit des chambres monumentales de Lamsoul, de « Wéris I », de « Wéris II » et de Laviô (Fig. 1). La condition des menhirs est également navrante. Il n'en subsiste qu'une vingtaine au « champ mégalithique de Wéris » et quelques-uns dispersés, surtout dans les provinces de Hainaut et de Namur. Aucun monument mégalithique indiscutable n'a été découvert dans la moitié nord, limoneuse et sableuse, de la Belgique.

L'inventaire des dolmens et autres mégalithes belges pourrait cependant être moins pauvre qu'il n'y paraît à première vue. En effet, diverses sépultures monumentales recensées dans la littérature ancienne ont été détruites au cours des derniers siècles, notamment le dolmen de Jambes ainsi que l'allée couverte et le dolmen de Jemeppe-Hargimont. De nombreux menhirs ont également disparu, souvent débités en pavés ou en moellons, comme à Gozée ou à Bray, en Hainaut. Les recherches anciennes n'ont le plus souvent repéré que les structures les plus marquées dans le paysage. Aucun programme de prospection systématique du mégalithisme n'a d'ailleurs jamais été entrepris, les rares trouvailles étant plus ou moins fortuites. Enfin, le caractère récent de l'archéologie préventive régionale n'a pas encore permis de découvertes mégalithiques.

En raison de telles lacunes, les connaissances ont longtemps reposé sur des fouilles peu rigoureuses exécutées à la charnière des XIX^e et XX^e siècles (Huysecom 1982). Il faudra attendre ces vingt dernières années pour que des campagnes archéologiques à vocation interdisciplinaire soient enfin entreprises, d'abord par l'ex-Service national des Fouilles puis par la Direction de l'Archéologie du Ministère de la Région wallonne et l'Association wallonne d'Études mégalithiques ; ces travaux ont porté sur le « champ mégalithique de Wéris » et l'allée couverte de Lamsoul.

1. Introduction.

The Belgian megalithic culture will never be the equal, neither in abundance nor in variety, of regions legendary in that respect like France, Ireland or Scotland. This comes from the fact that the country lies outside the major areas where that Neolithic phenomenon flourished and from the relatively late development of the megalithic culture in Belgium.

Only four megalithic tombs have been preserved, in the Meuse river basin: Lamsoul, 'Wéris I', 'Wéris II' and Laviô (Fig. 1). The standing stones are also in a deplorable state; according to the current state of the research, no more than twenty of them survive at the megalithic complex of Wéris with only a few more scattered across the country, mainly in the provinces of Hainaut and Namur. No unquestionable megalithic monument has ever been found in the loessic and sandy northern half of the country.

The inventory of Belgian megalithic monuments might however be richer than it seems at first glance. Various megalithic tombs recorded in the earlier literature have been destroyed in the recent centuries; these include the dolmen of Jambes and the gallery grave and dolmen of Jemeppe-Hargimont. Many standing stones were lost, generally because they were broken up into cobbles or rubble, as at Gozée or Bray, in the province of Hainaut. Most of previous researchers only noticed the most obvious structures. Besides, no research programme of the country's megalithic potential was ever planned and the rare finds are accidental. Finally, the late introduction of local rescue archaeology has not yet led to new discoveries.

Because of such shortcomings, the acquisition of knowledge has long been dependent upon casual excavations carried out around the turn of the 19th century (Huysecom 1982). It is only in the last two decades that interdisciplinary archaeological programmes have been introduced -- first by the former 'Service national des Fouilles' (National Excavations Service) then by the 'Direction de l'Archéologie du Ministère de la Région wallonne' (Direction of Archaeology of the Walloon Regional Ministry) and the 'Association wallonne d'Études mégalithiques' (Walloon Association of Megalithic Studies). These programmes focused on the megalithic complex of Wéris and the Lamsoul allée couverte.



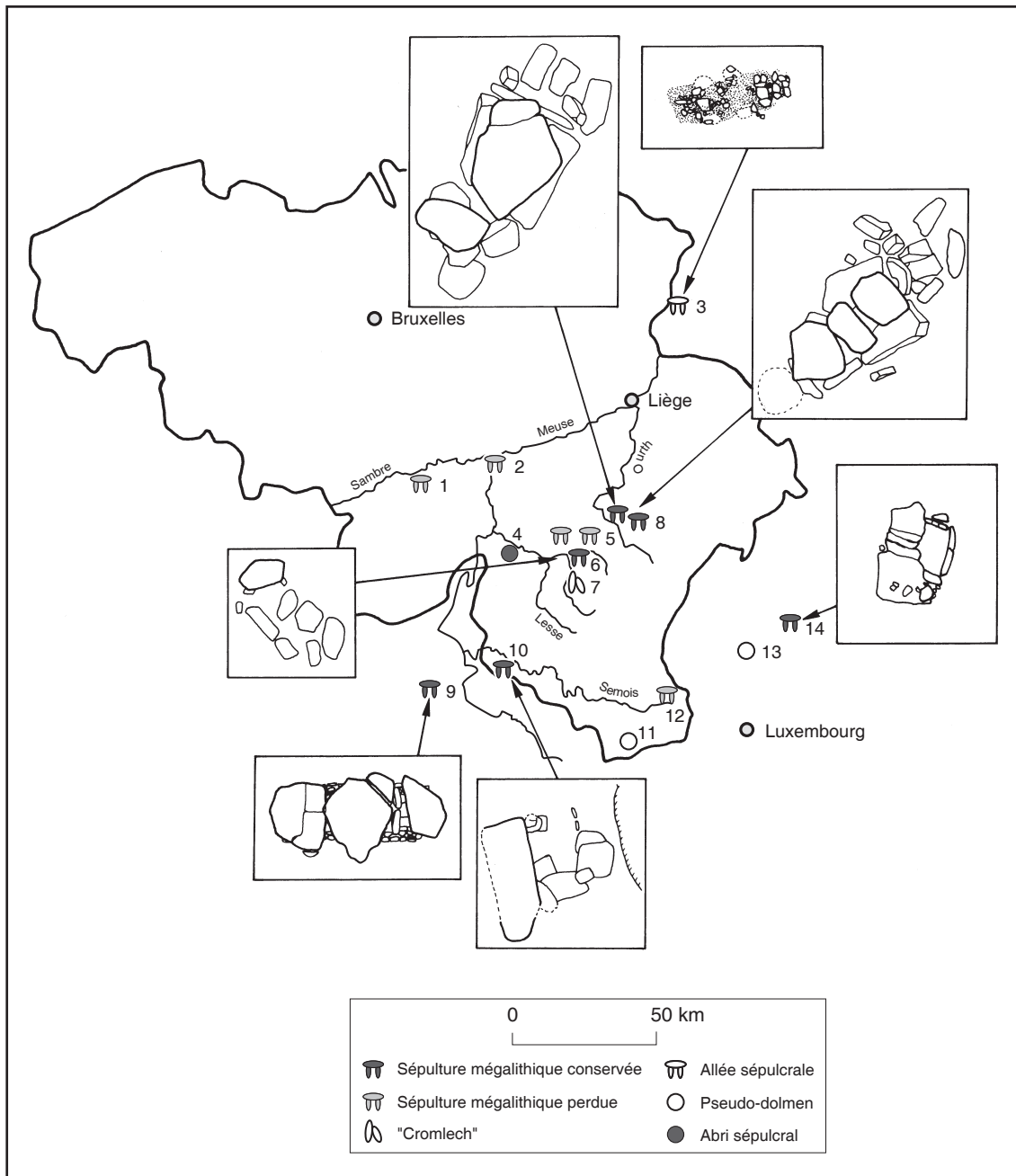


Fig. 1 : Les principales sépultures mégalithiques de Belgique et des régions voisines, ainsi que les monuments apparentés :
 1. « Dolmen » de Bouffioulx ; 2. Dolmen de Jambes ; 3. Allée sépulcrale de Stein ; 4. Abri sépulcral pseudo-mégalithique de Martouzin-Neuville ; 5. Dolmen et allée couverte d'Hargimont ; 6. Allée couverte de Lamsoul ; 7. « Cercle » de Forrières ; 8. Deux allées couvertes de Wéris ; 9. Allée couverte de La Ganguille ; 10. Dolmen de Laviô ; 11. Pseudo-dolmen de Gomery ; 12. Dolmen de Bonnert ; 13. Abri sépulcral pseudo-mégalithique du Schnellert ; 14. Allée couverte de Schankweiler.

Fig. 1: *Megalithic burials and related monuments of Belgium and the neighbouring regions:*
 1. Pseudo-dolmen of Bouffioulx; 2. Dolmen of Jambes; 3. Burial chamber of Stein; 4. Pseudo-megalithic rock shelter burial of Martouzin-Neuville; 5. Dolmen and allée couverte of Hargimont; 6. Allée couverte of Lamsoul; 7. Pseudo-stone circle of Forrières; 8. The two allées couvertes of Wéris; 9. Allée couverte of La Ganguille; 10. Dolmen of Laviô; 11. Pseudo-dolmen of Gomery; 12. Dolmen of Bonnert; 13. Pseudo-megalithic burial shelter of Schnellert; 14. Allée couverte of Schankweiler.



2. Les monuments.

2.1. Le « champ mégalithique de Wéris » (Durbuy, province de Luxembourg).

Dans l'état actuel des recherches, l'ensemble mégalithique de Wéris s'étire sur environ 8 km de long et 300 m de large. Il se compose de deux allées couvertes avec menhirs associés ainsi que de six sites comprenant uniquement des menhirs. Tous les monuments sont en poudingue.

Explorées à diverses reprises entre 1888 et 1906 (Huysecom 1981) puis lors des fouilles modernes, les allées couvertes de « Wéris I » (Hubert 1985; Toussaint *et al.* 2000; Frébutte *et al.* 2001) et « Wéris II » (Toussaint *et al.* 1997) sont bâties sur un même plan rectangulaire. Elles présentent un vestibule, une chambre sépulcrale allongée et une dalle postérieure couchée derrière le chevet. « Wéris I » est implantée au niveau du sol actuel et « Wéris II » dans une tranchée. Dans les deux monuments, une dalle d'entrée posée sur chant sépare le vestibule de la chambre; une ouverture y a été taillée par bouchardage. Devant les dalles d'entrée se trouvent deux dalles couchées horizontalement; une fois redressées, elles servaient, suppose-t-on, à fermer l'accès à la chambre. La chambre est limitée latéralement par deux supports longitudinaux qui supportent de lourdes dalles de couverture. L'arrière des chambres est en « U », donc fermé par une dalle perpendiculaire à l'axe du monument. Six menhirs au moins précédaient « Wéris I » tandis qu'un menhir « indicateur » accompagnait « Wéris II ». Les deux allées couvertes présentent cependant diverses particularités individuelles originales qui seront discutées au § 3.3.1.

Les six sites à menhirs non directement associés aux allées couvertes se répartissent du sud au nord de la manière suivante :

- les trois menhirs d'Oppagne découverts en 1888, dégagés en 1906 et fouillés en 2001 (Frébutte *et al.* 2001);
- les cinq menhirs gisant à 25 m à l'est de « Wéris II », connus en partie dès la fin du XIX^e siècle et fouillés en 1986 (Hubert 1987);
- les trois menhirs enterrés au « Champ de la Longue Pierre », fouillés en 1947 (Danthine 1961) et en 1985 (Hubert 1985);

2. The monuments.

2.1. The megalithic complex of Wéris (Durbuy, province of Luxembourg).

As far as we know, the Wéris megalithic group is roughly 8 km long by 300 m wide. It consists of two allées couvertes with a few menhirs close to them and six sites with one or several menhirs. All monuments are made of puddingstone.

Excavated several times between 1888 and 1906 (Huysecom 1981) and in the last quarter of the 20th century, the allées couvertes of 'Wéris I' (Hubert 1985; Toussaint et al. 2000; Frébutte et al. 2001) and 'Wéris II' (Toussaint et al. 1997) are built on the same rectangular plan. They comprise an antechamber at the entrance, a burial chamber and a slab lying on the ground beyond the back wall of the chamber. 'Wéris I' is level with the ground surface while 'Wéris II' is set below ground level. In both the monuments, a port-hole slab separates the antechamber from the chamber. In front of that slab there are two other slabs lying on the ground. We believe that these slabs, once set upright, may have been used to close the chamber. The chamber is edged on each side by two orthostats supporting heavy capstones. The rear of the chamber is U-shaped and closed by a back wall perpendicular to the axis of the monument. Six menhirs stand in front of 'Wéris I' while one menhir stands close to 'Wéris II'. However, the two allées couvertes differ in several ways. Their differences will be discussed in § 3.3.1.

The six sites with standing stones not directly connected to the allées couvertes are distributed from south to north as follows:

- the three menhirs of Oppagne, found in 1888, dug up in 1906 and excavated in 2001 (Frébutte et al. 2001);*
- the five menhirs 25 m to the east of 'Wéris II', partly known since the end of the 19th century and excavated in 1986 (Hubert 1987);*
- the three menhirs buried in the 'Champ de la Longue Pierre' (Long Stone's Field), excavated in 1947 (Danthine 1961) and in 1985 (Hubert*



- le petit menhir de Morville, fouillé en 1995 (Toussaint & Hubert 1998) ;
- le menhir d'« à Djèyi » à Heyd, étudié en 1998 (Toussaint *et al.* 1998) ;
- le menhir d'Ozo, fouillé en 1999 (Toussaint *et al.* 1999).

2.2. Allée couverte de Lamsoul (Rochefort, province de Namur).

Ce site a été découvert vers 1970. Une exploration peu rigoureuse fut conduite en 1976 et 1977 par des amateurs locaux. Pour tenter de répondre aux multiples questions que posait encore la structure (Huysecom 1982), la Direction de l'Archéologie du Ministère de la Région wallonne a procédé à une nouvelle fouille, au cours de l'hiver 1995-1996 (Jadin *et al.* 1998 ; Toussaint & Jadin 1996).

Le mégalithe est en partie ruiné, notamment sa zone d'entrée. Son noyau central, implanté dans une vaste tranchée comblée latéralement par de multiples blocs, se compose de neuf grosses dalles de calcaire qui forment une chambre rectangulaire à chevet en "V". Une dalle de couverture couvre l'arrière de la chambre. Devant le mégalithe s'étale un empierrément grossier, allongé perpendiculairement à l'axe de la chambre et fait de petits blocs et de plaquettes.

2.3. Dolmen de Laviô (Bouillon, province de Luxembourg).

Découvert en 1952 dans la plaine alluviale de la Semois lors de la construction d'une maison sous laquelle il est toujours enfoui, ce monument reste très mal connu (Huysecom 1982). Sa partie orientale, la seule jamais observée, se compose d'une grande dalle de couverture en phyllade qui repose sur des supports de petites dalles empilées. L'axe de la chambre semble orienté d'est en ouest. Une encoche d'1 m de long, aménagée par percussion sur la tranche orientale de la dalle de couverture, surmonte l'entrée présumée. Devant elle, d'autres blocs placés de chant ou en pendage oblique délimitent une sorte de couloir d'accès à entrée latérale s'ouvrant au nord. À 1 m sous la dalle de couverture, des galets composaient un dallage grossier

- 1985);
- *the small menhir of Morville, excavated in 1995 (Toussaint & Hubert 1998);*
- *the menhir 'à Djèyi' in Heyd, studied in 1998 (Toussaint et al. 1998);*
- *the menhir of Ozo, excavated in 1999 (Toussaint et al. 1999).*

2.2. Lamsoul allée couverte (Rochefort, province of Namur).

This monument was discovered around 1970. It was carelessly excavated in 1976-77 by local non-professionals. In an attempt to answer the many questions remaining unresolved (Huysecom 1982), the Direction de l'Archéologie du Ministère de la Région wallonne conducted a new excavation during the winter of 1995-96 (Jadin et al. 1998; Toussaint & Jadin 1996).

The monument, especially the entrance, is partly ruined. The chamber, set in a large pit with the sides filled with stones, is made of nine large limestone slabs forming a rectangular chamber with a V-shaped terminal. A slab covers the back of the chamber. In front of the megalith, and perpendicular to the axis of the chamber, there is a very rough paving mainly made of stone tablets.

2.3. Dolmen of Laviô (Bouillon, province of Luxembourg).

This monument, found in 1952 in the alluvial plain of the river Semois during the construction of a house under which it is still buried, is not well known (Huysecom 1982). The eastern part (the only part ever studied) is composed of a schist capstone resting on pillars of small piled up slabs. The chamber seems to be aligned on an east-west axis. A notch 1 m long has been pecked out in the capstone's eastern edge above the probable entrance. Before the chamber, several stones, some of them set on edge and others inclined, delimited a kind of entrance passage with a lateral opening facing due north. One metre beneath the capstone there was a rudimentary paving of pebbles covered by a layer of charcoal. This paving extended inside



surmonté d'une couche de charbons de bois; ce dallage se prolongeait dans le couloir d'accès. Le seul matériel archéologique caractéristique est un vase trapu à fond plat et à faible carène qui évoque le Néolithique final de type « Gord ».

2.4. Dolmen de Jambes (Namur, province de Namur).

Ce dolmen, qui s'élevait dans la plaine alluviale de la Meuse, a été détruit vers 1820. Il peut sans doute être considéré comme un trilithe composé d'une dalle de couverture rectangulaire en dolomie posée sur deux supports (Huysecom 1982). Le mégalithe était apparemment entouré de dix à onze grandes pierres qui formaient un cercle de 13 à 15 m de diamètre, marquant peut-être la base d'un tumulus arasé.

2.5. Sépultures mégalithiques d'Hargimont (Marche-en-Famenne, province de Luxembourg).

Deux tombes mégalithiques ont été décrites au XIX^e siècle à Hargimont. Elles ont été détruites ou sont ensevelies. La première est une allée monumentale de 15 m de long sur 1,25 m de large, avec piliers mais sans dalle de couverture, orientée du nord-nord-ouest au sud-sud-est, l'entrée se situant vraisemblablement de ce dernier côté. Sa partie nord était remplie d'ossements humains de tous âges qui correspondraient à plus de deux cents individus. Le second monument, de type tabulaire, se situait à 50 m à l'est du premier. Il comprenait une dalle de couverture de 5 m de longueur posée sur quatre supports d'1 m de hauteur. Le matériel archéologique associé se limitait à quelques silex taillés. Les deux sépultures ont apparemment été construites en calcaire et en schiste, notamment la fermeture du chevet et la dalle de couverture du dolmen (Huysecom 1982).

2.6. Menhirs.

De nombreuses pierres dressées ou couchées sur le territoire belge ont été interprétées comme des menhirs (Fig. 2). Beaucoup sont malheureusement détruites. Une partie seulement de celles qui sont

the entrance passage. The only artefact found was a squat vessel with a flat base and a slight carination, reminiscent of the 'Gord' technique of the Late Neolithic period.

2.4. Dolmen of Jambes (Namur, province of Namur).

This monument, standing in the alluvial plain of the river Meuse, was destroyed around 1820. It was probably a simple dolmen comprising a rectangular dolomite capstone resting on two pillars (Huysecom 1982). The dolmen was apparently surrounded by ten or eleven large stones forming a circle 13 to 15 m in diameter that may indicate the base of an eroded round barrow.

2.5. Megalithic tombs of Hargimont (Marche-en-Famenne, province of Luxembourg).

In Hargimont, two megalithic tombs were described in the 19th century and were later destroyed or buried. The first one was a gallery grave 15 m long by 1.25 m wide with several orthostats but without capstones. It was aligned on a NNW-SSE axis. The monument probably opened to the SSE. The western part of the chamber was filled with human bones reportedly corresponding to more than two hundred individuals of all ages. The second monument, table-shaped, was situated 50 m to the east of the first one. It had a 5 m long capstone resting on four uprights 1 m high. The archaeological material associated with this monument is limited to a few worked flints. The two monuments were apparently built of limestone, but also included schist elements (Huysecom 1982).

2.6. Standing stones.

Many stones standing or lying on the surface in Belgium have been interpreted as menhirs (Fig. 2). Sadly, most of them have been destroyed and only a portion of the stones left seem to be real mega-



conservées semblent réellement être des mégalithes. Cependant, en dehors du « champ mégalithique de Wéris », très peu ont fait l'objet de fouilles destinées à repérer les indices qui garantiraient leur authenticité, notamment la présence d'une fosse d'érection et de blocs de calage ou encore de matériel archéologique réellement associé.

lithic monuments. However, apart from the megalithic complex of Wéris, only a few of these stones have been subjected to a thorough investigation that would authenticate them, on the basis of such evidence as a socket, packing stones or artefactual finds clearly connected with the monument.

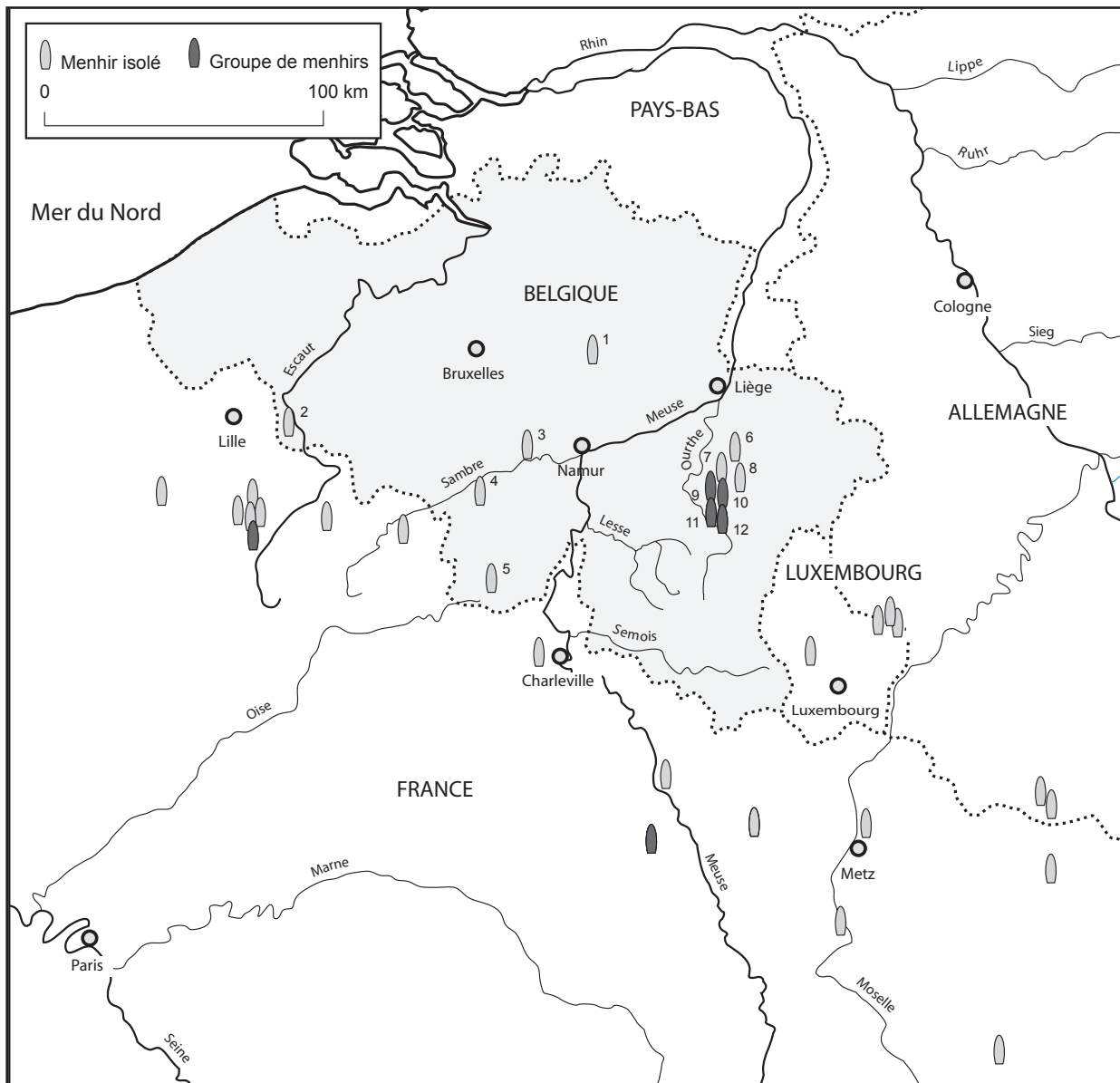


Fig. 2 : Les principaux menhirs de Belgique et des régions frontalières ; seuls les noms des premiers sont précisés :

1. Menhir hypothétique de Tirlémont ; 2. Pierre Brunehaut ; 3. Menhir de Velaine-sur-Sambre ; 4. Menhir de Gozée ; 5. Menhir de Baileux ; 6. Menhir d'Ozo ; 7. Menhir « à Djèyi » à Heyd ; 8. Menhir de Morville ; 9. Menhirs précédant l'allée couverte de « Wéris I » ; 10. Menhir Danthine et deux autres menhirs du champ de la Longue Pierre ; 11. Groupe des cinq menhirs situés à 25 m à l'est de l'allée couverte de « Wéris II » ; 12. Trois menhirs d'Oppagne.

Fig. 2: Standing stones of Belgium and the neighbouring regions; only the Belgium ones are specified:

1. Potential menhir of Tirlémont; 2. Pierre Brunehaut; 3. Menhir of Velaine-sur-Sambre; 4. Menhir of Gozée; 5. Menhir of Baileux; 6. Menhir of Ozo; 7. Menhir 'à Djèyi' of Heyd; 8. Menhir of Morville; 9. Menhirs leading to the 'Wéris I' allée couverte; 10. Menhir Danthine and the two other menhirs of the 'Champ de la Longue Pierre'; 11. Group of five menhirs standing 25 m east of the 'Wéris II' allée couverte; 12. The three Oppagne menhirs.



Le plus spectaculaire des monuments conservés est la « Pierre Brunehaut », au sud-ouest de Tournai (prov. de Hainaut). Il s'agit d'une dalle trapézoïdale de 4,20 m de hauteur hors sol du côté nord, mais de plus de 6 m avec la base, pour 2,90 m à 3,20 m de largeur suivant les endroits. Le mégalithe est en grès. Diverses stations préhistoriques de type S.O.M. et « Deule-Escaut » se trouvent à proximité.

Elle aussi en grès, la Zeupire de Gozée, au sud de Charleroi (prov. de Hainaut), a la même forme trapézoïdale. Dans sa disposition actuelle, sa hauteur hors sol atteint 2,95 m à l'ouest. Deux autres monuments similaires se trouvaient encore à proximité au début du XIX^e siècle. Parmi les autres menhirs possibles figurent le menhir phallique de Doyon (Ohey, prov. de Namur), la « Pierre qui Tourne » de Velaine-sur-Sambre (prov. de Namur), voire peut-être la « Pierre qui Tourne » de Baileux (prov. de Hainaut).

2.7. Le monument énigmatique de Forrières (Nassogne, prov. de Luxembourg).

Un curieux ensemble de dix-huit blocs de grès s'élevait jadis à Forrières, à 1,6 km de l'allée couverte de Lamsoul. D'après les observations du milieu du XIX^e siècle, il s'agirait d'un assemblage de six « trilithes », délimitant à peu près un cercle et composés chacun de trois pierres, l'une formant la table sur les deux autres. Les seules fouilles réalisées n'ont fourni aucune précision sur le plan de ces structures et sur leur attribution culturelle. Le site a souvent été considéré comme les ruines d'un dolmen puis, revenant à l'esprit de la description initiale, comme un « cromlech » évoquant Stonehenge. La date même de la construction est très incertaine, même si on l'a souvent attribuée à l'Âge du Bronze.

2.8. Pseudo-monuments mégalithiques.

De nombreuses grosses pierres isolées ou groupées ont été interprétées comme « dolmens » depuis un siècle et demi, mais sans réelle vérification archéologique. La plupart ne sont que des affleurements rocheux ou des blocs déplacés naturellement.

Of the remaining monuments the most spectacular is the sandstone trapezoid slab known as 'Pierre Brunehaut', south-east of Tournai (province of Hainaut). Its northern side is 4.20 m high but it reaches more than 6 m overall, with a breadth varying from 2.90 m to 3.20 m. Several prehistoric sites attributable to the Seine-Oise-Marne (SOM) and Deule-Escaut cultures are found nearby.

The Gozée Zeupire, south of Charleroi (Hainaut province), is also made of sandstone and has the same trapezoid shape. In its current state its western side is 2.95 m high. Among other potential menhirs are the phallic standing stone of Doyon (Ohey, province of Namur), the 'Pierre qui Tourne' of Velaine-sur-Sambre (province of Namur) and possibly even the 'Pierre qui Tourne' of Baileux (province of Hainaut).

2.7. The enigmatic monument of Forrières (Nassogne, province of Luxembourg).

A strange group of eighteen sandstone boulders formerly stood at Forrières, 1.6 km from the Lamsoul allée couverte. According to mid-19th century observations, the group was composed of six 'trilithons' roughly forming a circle. The only excavations ever carried out yielded no information about the plan of the structures or their cultural attribution. The site was often regarded as the ruins of a dolmen; then, later on, reverting to the previous hypothesis, as a 'stone circle' evocative of Stonehenge. Even the date of the construction is quite uncertain although it has often been attributed to the Bronze Age.

2.8. Pseudo-megalithic monuments.

For the last century and a half, numerous isolated or grouped stones have been interpreted as 'dolmens' without any archaeological evidence. Most of them are nothing more than rock outcrops or stones displaced by geological phenomena.



Le dolmen présumé de Gomery (Virton, prov. de Luxembourg) se compose d'une grande dalle de 2,40 m sur 1,90 m reposant sur quelques blocs allongés qui en seraient les supports. Une pierre plus réduite obstruait partiellement un des petits côtés de la structure, formant une sorte de chevet. Divers arguments vont pourtant à l'encontre d'une interprétation mégalithique du site (Huysecom 1982). Aucune fosse et aucun bloc de calage n'ont été observés à la base des « supports ». Les roches composant le « monument » seraient identiques au substrat géologique. Il n'y a pas d'ossements humains. La présence de quelques silex taillés et tessons de poterie découverts à l'extérieur de la « chambre » pourrait résulter de l'utilisation du site comme polissoir. Les diagrammes polliniques à l'intérieur et à l'extérieur de la « chambre » sont similaires à ceux de la végétation actuelle.

L'abri-sous-roche de Martouzin-Neuville (Beauraing, province de Namur) est sensé avoir livré deux structures mégalithiques (Huysecom 1982). Ainsi, la plateforme supérieure du site, disposée sous un surplomb rocheux prétendument aménagé par abattage de dalles de calcaire, aurait contenu une petite allée couverte en dalles, de 80 cm de largeur et 2,80 m de longueur, avec deux « auges » longitudinales creusées par martelage et feu dans le plancher. De nombreux os humains et un riche matériel archéologique y furent découverts, notamment un lot de pointes de flèche pédonculées. L'étage inférieur de l'abri aurait livré un petit dolmen dont trois parois seraient composées par la roche en place entaillée et la quatrième par une dalle verticale. Une dalle de couverture surmonterait le tout, formant ainsi une petite chambre rectangulaire d'environ 1,70 m sur 90 cm, vide de tout sédiment et ne contenant que trois dents humaines et une pointe pédonculée.

De telles interprétations sont abusives. Les « auges » de l'étage supérieur ne sont que des joints de stratification naturels; les dalles censées avoir été descendues du plafond de l'abri pour aménager l'auvent sont tombées naturellement; les traces de martelage supposé sont des irrégularités naturelles du calcaire; les traces de feu sont tout aussi douteuses. La largeur même de l'étage supérieur de l'abri ne permet d'ailleurs pas d'accueillir une allée couverte, même miniature. En définitive, le secteur supérieur de Martouzin n'est qu'une

The pseudo-dolmen of Gomery (Virton, province of Luxembourg) consists of a large slab 2.40 m long by 1.90 m wide resting on a few stones interpreted as orthostats. A smaller stone blocks one of the narrower sides of the structure, thus forming what might be the back of a chamber. However, several arguments contradict that interpretation of the site (Huysecom 1982): no socket hole or packing stones were seen at the base of the so-called uprights; the rock seems to be identical to the geological substrate; there are no human remains. The discovery of a few worked flints and potsherds outside the so-called chamber might indicate that the site served as a grindstone. Pollen analyses inside and outside the structure yielded results similar to the vegetation found there today.

The rock shelter of Martouzin-Neuville (Beauraing, province of Namur) is said to have contained two megalithic structures (Huysecom 1982). The upper ledge of the shelter, set under a rock overhang which, according to the excavators, had been worked by cutting off limestone slabs, could have held a small megalithic tomb 80 cm wide by 2.80 m long, made of small slabs, with two longitudinal 'ditches' worked by hammering and burning into the floor. Many human bones and a rich archaeological material were found, most notably a set of tanged arrowheads. The lower ledge of the shelter would have contained a small dolmen, three sides of which would have been made by cuttings in the bedrock and the fourth by a vertical slab. A capstone is said to have topped the whole, thus forming a small rectangular chamber about 1.70 m by 90 cm, devoid of any deposits and having yielded only three human teeth and a stemmed point.

These interpretations are excessive. The upper ledge 'ditches' are nothing more than natural fissures; the slabs supposed to have been loosened from the roof of the shelter so as to build the chamber have fallen quite naturally; the so-called hammering traces are natural irregularities of the limestone rock; the fire marks are equally dubious. The width of the upper ledge is too small to hold a megalithic tomb, even a tiny one. Finally, the upper layer of Martouzin is a simple rock shelter collective burial, of a kind quite common in the Meuse



sépulture collective sous abri des plus classiques dans le bassin mosan. Les petites dalles et blocs interprétés comme mégalithiques ont servi à couvrir la sépulture ou se sont effondrés naturellement.

La dalle de couverture supposée de la structure inférieure a glissé au cours des fouilles, comme en témoignent les diapositives prises lors des fouilles de 1977. C'est seulement dans un deuxième temps qu'elle s'est déposée sur de petits blocs pour évoquer une vague structure. L'entaille qui composerait les trois côtés de cette dernière semble également naturelle, notamment parce que le calcaire y est noduleux et fragile. En outre, même si cette structure était anthropique, elle apparaîtrait davantage comme un petit caisson que comme un véritable monument mégalithique. Une comparaison régionale intéressante est à établir avec le pseudo-dolmen de Schnellert (Grand-Duché de Luxembourg), lui aussi en milieu karstique mais dont le caractère non mégalithique a été confirmé par une fouille récente (Valotteau *et al.* 2000). Il apparaît en effet que l'agencement des blocs résulte d'éboulements depuis le sommet du versant et qu'aucun aménagement anthropique n'est présent. La délimitation naturelle d'une sorte de chambre par les blocs de rocher, en partie éboulés, a sans doute guidé la décision des Néolithiques d'inhumer là un enfant et un adulte.

3. Analyse.

3.1. Distribution géographique.

Les sépultures mégalithiques indiscutables de Wallonie ont été majoritairement implantées dans des « couloirs » naturels orientés d'est en ouest : la vallée de la Semois dans le cas de Laviô ; la bande calcaire de la Calestienne qui marque la transition entre la Famenne et l'Ardenne en ce qui concerne Lamsoul, les sépultures d'Hargimont et le « champ mégalithique de Wéris ». De tels corridors constituent des voies de pénétration plus aisées dans une région encore largement recouverte par la forêt atlantique, ce qui a probablement contribué aux contacts maintes fois évoqués entre les Néolithiques récents du Bassin parisien et de Hesse-Westphalie (Fig. 3 ; De Laet 1981).

basin. The small slabs and stones interpreted as parts of a megalithic monument have been used to cover the burials -- or have fallen naturally.

*The alleged capstone of the lower structure slid during the excavation, as shown by the photographs taken during the 1977 excavations. It was only later that it settled on other stones, the combination then evoking a structure. The cutting that is said to compose the three sides of the structure seems equally natural, all the more so since the limestone is nodular and fragile. Besides, were this structure anthropogenic it would still resemble more a small cist than a genuine megalithic monument. An interesting regional comparison can be made with the pseudo-dolmen at Schnellert (grand duchy of Luxembourg), also set in a karstic area, the non-megalithic nature of which was recently confirmed by excavation (Valotteau *et al.* 2000). It appears that the peculiar arrangement of the stones at Schnellert results from their sliding down from the hilltop and that there is no evidence of human involvement. This natural formation of a kind of chamber by collapsed stones probably led Neolithic people to bury a child and an adult inside that structure.*

3. Analysis.

3.1. Geographical distribution.

The megalithic tombs of Wallonia that are beyond question have mainly been erected in two natural corridors which follow an easterly orientation: the Semois valley (Laviô) and the Calestienne limestone belt, which marks the transition between the Famenne and the Ardenne (Lamsoul, the burials of Hargimont and the 'megalithic field of Wéris'). Such corridors were easier routes into an area largely covered by the Atlantic forest. They probably facilitated communication, as has many times been suggested, between the Late Neolithic peoples of the Paris basin and those of Hesse and North Rhine-Westphalia (Fig. 3; De Laet 1981).



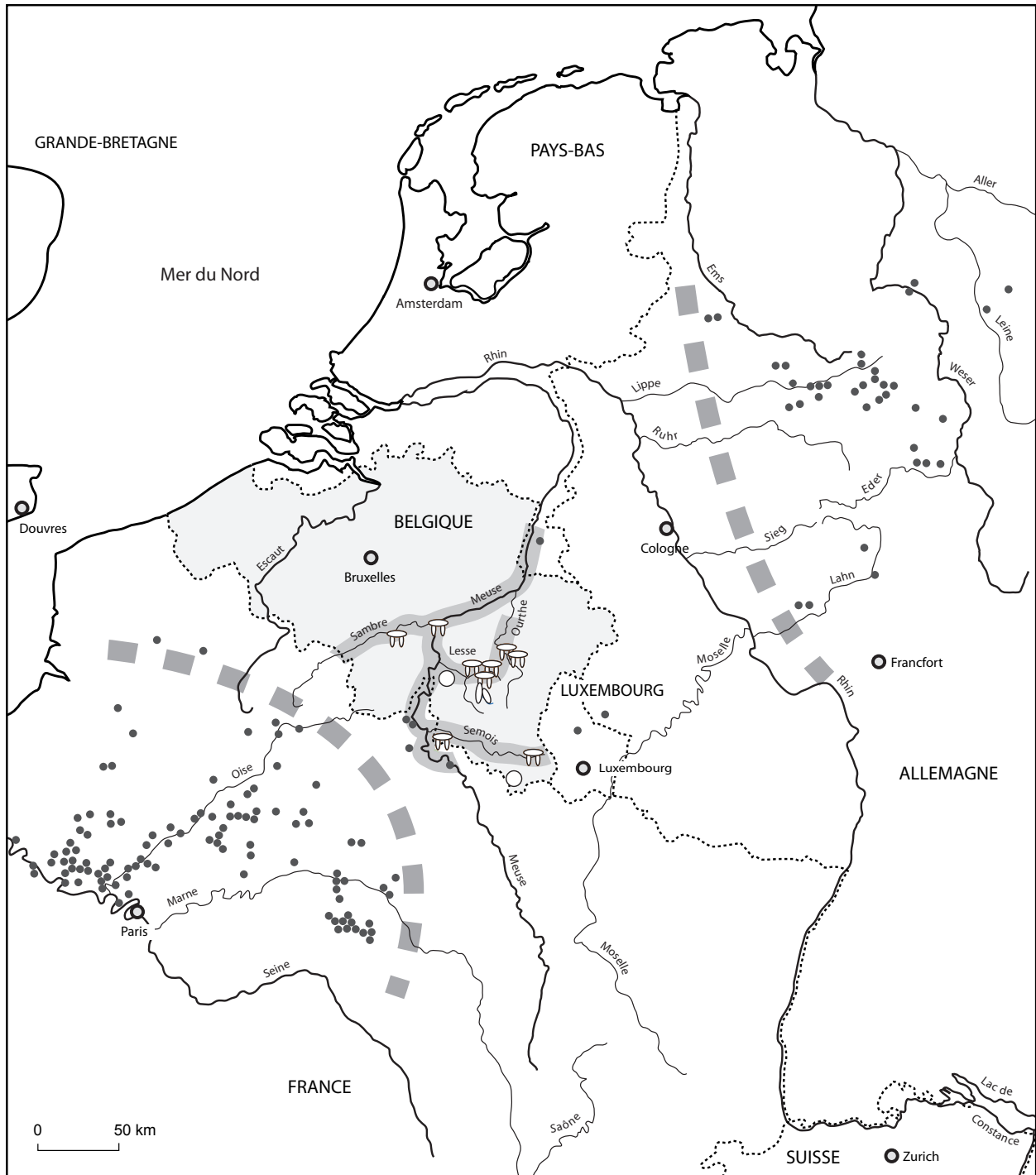


Fig. 3 : Position des sépultures mégalithiques de Belgique par rapport aux monuments similaires du Bassin parisien et de Hesse-Westphalie. La trame plus foncée isole le sillon Sambre et Meuse, la Calestienne et la vallée de la Semois, trois voies de passage d'ouest en est.

Fig. 3: Location of the megalithic tombs of Belgium in relation to the similar monuments of the Paris basin and the Hesse and North Rhine-Westphalia Länder. The Meuse and Sambre rivers, the Calestienne and the Semois valley -- three routes leading from west to east -- are shown in medium grey.



L'implantation même de la majorité des monuments en Calestienne s'explique sans doute aussi parce que cette région offre un substrat favorable à l'agriculture, alors que la Famenne et l'Ardenne qui l'enclavent ont des sous-sols plus pauvres. Les roches utilisables pour construire des mégalithes y sont en outre abondantes et accessibles - calcaires de la Calestienne à Lamsoul et roches du Dévonien inférieur à Wéris ou Baileux - contrairement à la Famenne dont les roches schisteuses sont moins appropriées.

3.2. Matières premières.

Du point de vue pétrographique, les quelques mégalithes incontestables de Wallonie peuvent être classés en deux groupes principaux et un groupe annexe géographiquement distincts dont la nature et la signification sont discutées ailleurs dans ce volume (contribution de Pirson *et al.*).

3.3. Architecture des sépultures mégalithiques.

3.3.1. Allées couvertes.

Les allées couvertes de Wallonie et des régions voisines, notamment les monuments de Wéris et de Lamsoul, ont une forme allongée typique des allées couvertes, avec une chambre et un vestibule. Leur étude peut porter sur différents aspects qui traduisent la richesse des options techniques adoptées : plan d'ensemble, robustesse relative, dimensions, présence ou non de tranchée d'implantation ou de tumulus, nature de la couverture, nature des parois, existence ou pas d'un dallage...

Ainsi, « Wéris I » et « Wéris II » présentent, on l'a vu, un plan général tripartite assez similaire, avec un vestibule, une chambre rectangulaire à chevet en « U » et une énigmatique dalle couchée derrière le chevet. Lamsoul s'écarte de ce schéma par l'absence de dalle postérieure et par la forme en « V » de son chevet, l'état de conservation du monument ne permettant pas de juger de la morphologie de la partie antérieure (Fig. 4).

The construction of the majority of the monuments in the Calestienne area is probably explained by the suitability for agriculture of the region's geology, while the Famenne and Ardennes that surround it have poorer subsoils. Furthermore, the stones suitable to build the monuments are found in abundance and are easily accessible – the limestone of the Calestienne (Lamsoul) and lower Devonian (Wéris or Baileux) -- contrary to the Famenne where the shales are less suitable.

3.2. Raw materials.

*When it comes to petrography, the few unquestionable megalithic monuments of Wallonia can be classified in two major groups supplemented by a secondary one, geographically distinct, whose nature and meaning will be discussed later in this volume (Pirson *et al.* in this volume; see also Pirson *et al.* 2003).*

3.3. Architecture of the megalithic tombs.

3.3.1. Allées couvertes.

The megalithic tombs of Wallonia and neighbouring regions, especially the monuments of Wéris and Lamsoul, are typical of the allée couverte typology, with their chamber and antechamber. Their study may focus on various features, revealing the variety of techniques used, such as overall plan, relative robustness, size, whether there is/was a construction pit or a covering round mound, the nature of the roofing, nature of the walls, whether there is/was a paving.

'Wéris I' and 'Wéris II' were built, as described above, along a similar tripartite general plan: an antechamber, a rectangular chamber and an enigmatic slab lying beyond the back wall of the chamber. Lamsoul deviates from this plan through the absence of a back slab and by the V-shaped terminal of the chamber. The state of preservation of this monument does not make it possible to determine the morphology of the terminal (Fig. 4).



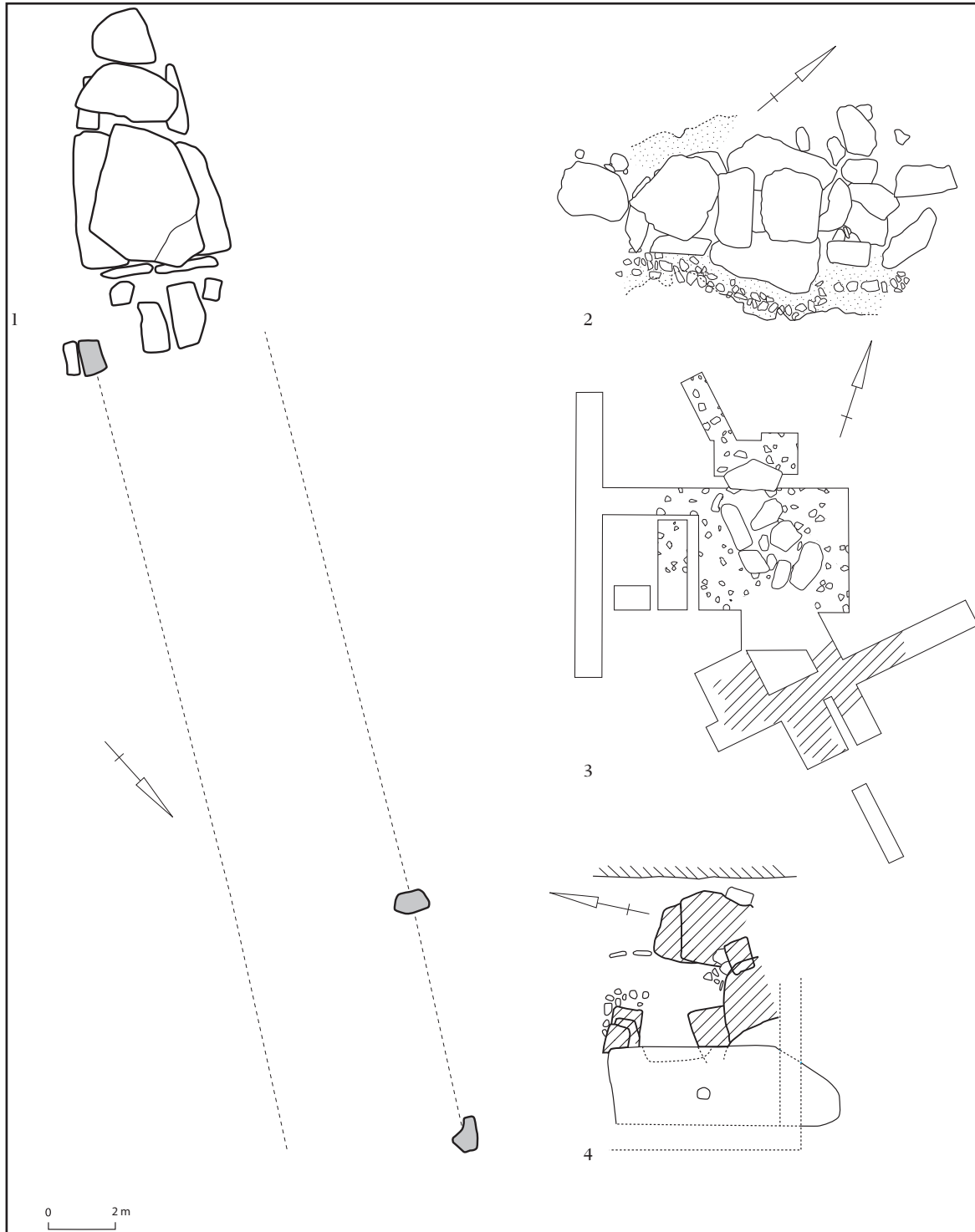


Fig. 4 : Plans des quatre sépultures mégalithiques conservées de Wallonie :

1. Allée couverte de « Wéris I » avec, en grisé, les trois menhirs qui ont pu être redressés devant elle ; 2. Allée couverte de « Wéris II » : en pointillé, traces de la tranchée d'implantation observée à la fouille ; 3. Allée couverte de Lamsoul avec position des tranchées des fouilles 1995-1996 : la trame en forme de cailloux représente les amas de blocs remplissant la tranchée d'implantation ; en hachures, le pavement qui précède le monument ; 4. Dolmen de Laviô ; en hachures, les dalles formant le couloir disposé devant l'entrée.

Fig. 4: Plans of the four remaining megalithic tombs of Wallonia:

1. Allée couverte of 'Wéris I' with, in grey, the three menhirs that have been straighten up in front of it; 2. Allée couverte of 'Wéris II': the building pit noticed during the excavation is shown dotted; 3. Allée couverte of Lamsoul with the position of the 1995-96 excavation trenches: the packing stones of the building pit are shown with a pebble motif; the paving leading to the monument is shown hatched; 4. Dolmen of Laviô: the slabs forming the passage before the entrance are shown hatched.



Certaines allées couvertes régionales sont robustes et d'autres plus graciles. Ainsi la chambre de « Wéris I » a-t-elle des orthostates antérieurs très massifs, dont la largeur est à peine inférieure à celle de l'espace sépulcral lui-même. À Lamsoul, les piliers sont plus graciles ; à ce point de vue, le monument de Schankweiler, en Allemagne, à 35 km à l'est de la frontière belge, peut lui être comparé. La nature des roches sélectionnées explique sans doute en partie ces différences.

Les dimensions distinguent également les allées couvertes. Les monuments de Wéris ont une longueur de presque 11 m pour 4,5 m de large. L'allée de Lamsoul est nettement plus réduite : 5, 10 m de longueur dans son état actuel amputé de la partie antérieure pour à peine 2, 5 m de largeur extérieure.

La présence d'une tranchée d'implantation rapproche « Wéris II » de Lamsoul, encore que de puissants contreforts remplissent les côtés de cette dernière. L'allée couverte de La Ganguille, dans les Ardennes françaises, également disposée dans une tranchée, fournit une comparaison géographiquement proche.

Les monuments de Lamsoul et de La Ganguille sont partiellement recouverts par un tumulus, comme peut être celui de « Wéris II ». Il n'est pas possible d'étudier cet aspect à « Wéris I ». Les dolmens de Laviô et de Jambes ne présentaient pas, ou plus, de tertre, comme apparemment les deux mégalithes d'Hargimont.

Une ou plusieurs dalles surmontent les deux allées couvertes de Wéris et de La Ganguille. À Lamsoul, seul le chevet est encore couvert. L'allée détruite ou perdue de Hargimont ne semble pas avoir de dalle de couverture.

Les allées couvertes de Wéris et de Lamsoul ont des parois en gros blocs de pierre. À La Ganguille, ce sont au contraire des murets de pierre sèche qui composent les longs côtés et le chevet de la chambre, les seules dalles présentes servant à composer l'entrée et, partiellement, les côtés du vestibule ainsi que la couverture du monument. À Schankweiler, des dalles ont été utilisées en combinaison à une récupération intelligente de la roche en place, qui forme un des côtés longitudinaux de la structure.

Some regional allées couvertes are massive, others are of somewhat slighter construction. For example, the 'Wéris I' chamber has very large rear orthostats, their width barely smaller than the burial space itself. The orthostats of the Lamsoul monument are thinner; in that respect, it stands comparison with the monument of Schankweiler, in Germany, 35 km east of the Belgian frontier. The nature of the stone chosen to build the monuments might partly explain these differences.

Dimensions also differentiate the different allées couvertes. The Wéris monuments are almost 11 m long by 4.5 m wide. The Lamsoul allée couverte is much smaller: 5.10 m long in its current condition, its proximal end ruined, by only 2.5 m wide.

The presence of a construction pit connects 'Wéris I' with Lamsoul, although massive buttresses fill the sides of the pit at the latter. The allée couverte of La Ganguille, in the French Ardennes, also set in a pit, provides a close geographical comparison.

The Lamsoul and La Ganguille monuments are partially covered by a mound and 'Wéris II' may have been too. This feature cannot be studied at 'Wéris I', Laviô, Jambes and the two megalithic tombs of Hargimont.

The two allées couvertes of Wéris and that of La Ganguille have from one to several capstones. In Lamsoul, only the back of the chamber is still covered. It does not seem that the destroyed -- or buried -- allée couverte of Hargimont ever had capstones.

While the walls of the Wéris and Lamsoul monuments are made of large uprights the long walls and the back of the chamber of La Ganguille are made of drystone, the only slabs present forming the entrance and, in part, the sides of the antechamber, and the capstones. In Schankweiler slabs were employed in combination with a clever use of the bedrock that forms one of the longitudinal sides of the structure.



Certaines chambres sépulcrales sont dallées, d'autres pas. L'intérieur de « Wéris II » semble avoir été complètement pavé, comme également à La Ganguille. À Lamsoul, seule une partie du chevet l'était peut-être. L'état de conservation de « Wéris I » empêche de réelles observations à cet égard. Peut-être faut-il mettre la présence ou l'absence de pavement en relation avec la nature du sédiment sous-jacent. Lorsque ce dernier est meuble, comme à « Wéris II », la nécessité d'un dallage semble en effet plus évidente que lorsque le fond de l'essentiel de la chambre est un substrat rocheux, comme c'est le cas à Lamsoul, ou se présente sous la forme d'un sédiment très riche en éléments grossiers, comme à « Wéris I ».

On le voit, en fonction des attributs descriptifs choisis, les monuments du type général « allée couverte » de nos régions composent des sous-groupes au sein desquels apparaissent des combinaisons de sites différents.

3.3.2. Allées sépulcrales mixtes.

Aucune allée sépulcrale construite principalement en bois comme l'est le caveau de Stein, près de Maastricht (Pays-Bas), n'est connue en Belgique. Ce monument disposé dans une tranchée est divisé en trois cellules distinctes. Il n'a ni couverture ni parois en dalles de pierre, ce qui pourrait s'expliquer par l'absence de banc rocheux à proximité. La structure en élévation du monument a été fabriquée en bois comme l'atteste la présence de quatre pieux. Un dallage en galets de la Meuse toute proche en tapisse le fond (Modderman 1964). Des traces d'incinération ont été découvertes en deux tas. Le riche matériel archéologique comprenait une centaine d'armatures tranchantes, des pointes en os, des vases et une hache polie.

3.3.3. Dolmen à couloir de Laviô.

Avec son couloir d'accès à entrée latérale (Fig. 4, n° 4), le monument de Laviô présente une structure générale bien différente de celle des allées couvertes de Wéris et Lamsoul. L'ouverture latérale fait penser à certains mégalithes de la culture des Gobelets en entonnoir ou Tr.B.K. Le vase découvert est par contre de type « Gord ».

Some burial chambers are paved. The interiors of 'Wéris II' and La Ganguille seem to have been completely paved, unlike Lamsoul, where only a portion of the back of the chamber may have been. The state of conservation of 'Wéris I' prevents such observations. Maybe the presence or absence of paving should be related to the nature of the underlying deposit. When the sediment is loose, as at 'Wéris II', the need for paving seems more obvious than when the chamber rests directly on bedrock, as at Lamsoul, or on a sediment very rich in coarse elements, as at 'Wéris I'.

As we see, depending on which features are chosen to describe the monuments, the allées couvertes encountered in our regions may be divided into morphological subgroups, each subgroup comprising several sites.

3.3.2. Burial chambers with timber roofing.

No megalithic tombs built predominantly of wood like the Stein burial, near Maastricht (the Netherlands), are known in Belgium. That monument is set in a pit and divided into three distinct sections. It has neither a roof nor stone walls, a situation that might be explained by the lack of suitable rock outcrops near the site. The roof and walls of the monument were built of wood, as confirmed by the presence of four post-holes. Pebbles from the adjacent Meuse pave the bottom (Modderman 1964). Remains of cremations were found in two heaps. The rich archaeological material comprises about one hundred arrowheads, some bone arrowheads, some vessels and a polished axe.

3.3.3. The dolmen with lateral passage of Laviô.

With its lateral passage (Fig. 4, n° 4), the structure of the Laviô monument is very different from that of the Wéris and Lamsoul allées couvertes. The lateral opening evokes some megaliths of the Funnel Beaker culture (TRB). However, the associated ceramic belongs to the Gord culture.



3.3.4. Dolmen de Jambes.

Le dolmen de Jambes se distingue lui aussi des monuments précédents, à la fois parce qu'il ne compte que deux piliers et une table, ainsi que par la disposition en cercle des blocs qui l'entouraient. Une telle morphologie trouve des parallèles dans les régions plus nordiques de l'Europe, aux Pays-Bas, en Basse-Saxe, au Schleswig-Holstein, au Danemark... Ces monuments relèvent de la Tr.B.K. dont le mégalithe jambois pourrait représenter une des influences les plus méridionales.

3.3.4. *The dolmen of Jambes.*

The dolmen of Jambes differs from the foregoing monuments partly because it is a very simple monument, consisting of two uprights and one capstone, and partly because of the circular layout of the stones that surrounded it. The same morphology can be found in the northern regions of Europe (e.g. the Netherlands, Lower Saxony, Schleswig-Holstein and Denmark). Those monuments relate to the TRB culture of which the Jambes dolmen could be one of the southernmost examples.

3.4. Menhirs.

Les quelques dizaines de menhirs conservés de Wallonie et des régions limitrophes ne sont sans doute que les rares survivants d'ensembles plus importants. Outre ceux de Wéris (Frébutte *et al.* 2000), qui relèvent d'un complexe mégalithique structuré, ils étaient isolés, notamment à Brunehaut, ou groupés, par exemple à Gozée où le monument faisait peut-être initialement partie d'un groupe de trois. D'autres encore accompagnaient une allée couverte (menhir indicateur de « Wéris II ») ou la précédait en délimitant une sorte de chemin d'accès au monument (« Wéris I »). Beaucoup ont été dressés sur des hauteurs, de façon à être visibles de loin. Certains ont des formes irrégulières (Velaine-sur-Sambre et Baileux) ; d'autres consistent en dalles trapézoïdales dressées de chant comme les très caractéristiques « Zeupires » de Gozée et Brunehaut, dont se rapprochent le menhir d'Ozo et un des menhirs de « Wéris II ».

3.4. *Standing stones.*

*The few dozen menhirs of Wallonia and neighbouring areas probably represent the remnant of larger systems. Apart from those at Wéris (Frébutte *et al.* 2000), which are part of a structured megalithic ensemble, they are found both isolated, particularly in Brunehaut, or grouped. Others accompanied an allée couverte (marker menhir of 'Wéris II') or formed a small avenue leading to the monument ('Wéris I'). Many have been erected on heights, so as to be visible from a distance. Some are irregularly shaped (Velaine-sur-Sambre) while others are trapezoid slabs set on edge, like the very characteristic 'Zeupires' of Gozée and Brunehaut to which the Ozo menhir and one of the menhirs of 'Wéris II' can be related.*

Les fosses d'érection des menhirs ont souvent été creusées dans le limon et parfois dans le substrat rocheux calcaire (menhir « à Djèyi ») ou schisteux (menhir d'Ozo). Il y a parfois correspondance stricte entre la forme de la base du menhir et celle de la fosse qui a clairement été creusée pour que le menhir s'y adapte étroitement (menhir d'Ozo).

The socket holes of the menhirs were generally dug into the silt and sometimes into the limestone (menhir 'à Djèyi') or schist substrate. There is sometimes strict correspondence between the shape of the base of the menhir and the shape of the socket that was clearly dug so that the stone would fit closely in it (Ozo menhir).

Les éléments de calage observés se présentent de trois manières : simples blocs déversés dans la fosse d'érection dans la majorité des cas ; couronne de blocs autour de la base du menhir indicateur de l'allée couverte de « Wéris II » ; petite dalle dis-

The packing material found can be classified as follows: in most cases it consists simply of a few pebbles dropped into the socket; at 'Wéris II', there is a circle of stones around the base of the menhir indicateur of the allée couverte; at 'Wéris



posée verticalement dans la fosse à côté du menhir proprement dit (un des menhirs de « Wéris I » par exemple).

Une seule structure annexe clairement associée à un menhir a été décelée : une petite zone d'empiérement voisine du menhir de Morville.

Des fosses de condamnation ont été repérées à diverses reprises. La plupart remontent aux périodes historiques, où les menhirs ont fréquemment été abattus pour des raisons religieuses ou agricoles.

Aucun document lithique et céramique n'est directement associé aux menhirs belges ; en effet, aucun artefact n'a été découvert dans les fosses d'érection. Diverses associations indirectes existent par contre. Ainsi, le menhir Brunehaut est-il implanté quasiment au milieu d'un riche site du Néolithique final. Autre exemple, à Velaine-sur-Sambre, quelques silex de facture néolithique ont été trouvés à proximité du menhir qui est en outre voisin de deux polissoirs.

La fosse d'érection du menhir « à Djèyi » a livré un fragment de clavicule d'enfant daté au ^{14}C du Néolithique récent. Peut-être a-t-on là un indice de la participation des menhirs aux comportements sépulcraux des populations de « mégalitheurs ». Par contre, les ossements soi-disant humains découverts en 1906 aux trois menhirs d'Oppagne proviennent d'animaux récents.

3.5. Chronologie.

Les six dates ^{14}C par AMS obtenues à partir d'os humains découverts à la base des allées couvertes de Wéris et de Lamsoul correspondent à la première moitié du troisième millénaire avant notre ère, après calibration. La date de la clavicule du menhir « à Djèyi » est légèrement plus ancienne. Elle pourrait cependant être contemporaine de l'érection du menhir, tandis que les six autres ne correspondent peut-être qu'aux premières phases d'utilisation des allées couvertes et pas forcément à leur construction (Fig. 5).

I', there is a small slab set upright in the socket beside the menhir itself; one of the five adjacent menhirs exhibits the same feature.

Only one structure clearly related to a menhir has been detected, in the form of the small rough paving close to the Morville menhir.

Destruction holes were found at several sites. Most date back to historical periods when standing stones were often toppled on religious or agricultural grounds.

No lithic or ceramic artefact is directly associated with the Belgian menhirs. In fact, no artefact has ever been found in the stoneholes. However, there exist several indirect associations. For example, the Brunehaut menhir is set almost in the centre of a rich Late Neolithic site. Another example is provided by Velaine-sur-Sambre, where several Neolithic flint artefacts were found near the menhir which is itself near two grinding stones.

The socket hole of the 'à Djèyi' menhir yielded a splinter of a child's collarbone that was dated by C^{14} to the Late Neolithic. This might be an indication that menhirs were part of the builders' funeral practices. On the other hand, the supposedly human bones that were found in 1906 near the three Oppagne standing stones were animal bones of recent date.

3.5. Chronology.

The six C^{14} dates obtained by AMS analysis of human bones found at the base of the Wéris and Lamsoul allées couvertes fall in the first half of the 3rd millennium BC, after calibration. The date for the collar bone of the 'à Djèyi' menhir is slightly older but nevertheless can be contemporary of the erection of the stone. The six other dates correspond to the early phases of use of the allées couvertes and not necessarily to their construction (Fig. 5).






Fig. 5 : Comparaison des datations radiocarbone d'ossements humains des mégalithes de Wéris et de Lamsoul (à droite) et des sépultures collectives néolithiques en milieu karstique du bassin de l'Ourthe et du Condroz (à gauche).

Fig. 5: Comparison between radiocarbon dates of human bones from the Wéris and Lamsoul megalithic tombs (right) and Neolithic collective burials in caves and rock shelters of the Ourthe basin and Condroz (left).



3.6. Attribution culturelle.

Les mégalithes de Wallonie, généralement vus « au travers » des monuments emblématiques de Wéris, voire de Lamsoul, sont classiquement rapportés au « Seine-Oise-Marne » (par exemple Childe & Sandars 1950 ; De Laet 1981). Dans la région éponyme, les révisions récentes ont montré que cette expression avait servi à désigner deux entités distinctes : l'ensemble funéraire qui avait conduit à définir le groupe, il y a trois quarts de siècle, ainsi que, plus récemment, un des trois faciès culturels - le groupe Seine-Oise-Marne, le groupe de Gord et le Campaniforme - reconnus dans les sites d'habitats du Néolithique récent/final. Ces différences de conceptions ont engendré pas mal d'ambiguïté. Il est dès lors de plus en plus délicat d'attribuer à chacune des trois « cultures » les tombes qui lui appartiennent (Masset 1995). Le S.O.M. n'a donc pas (Chambon *et al.* 1997) l'exclusivité des inhumations collectives, comme on le croyait auparavant.

Quelques sépultures collectives en abris naturels du bassin mosan wallon ont clairement livré du matériel apparenté au S.O.M. *stricto sensu*. Tel est, par exemple, le cas du trou des Blaireaux à Vaucelles, fouillé anciennement, et de l'abri Longue Vâ à Ben-Ahin ; dans les deux sites fut trouvé un vase type « pot de fleurs » associé à des armatures tranchantes et foliacées, mais pas à pédoncule. L'allée sépulcrale hollandaise de Stein a aussi fourni un matériel très proche du S.O.M. Les armatures des allées couvertes de Wéris et de Lamsoul ainsi que de diverses sépultures collectives en milieu karstique, notamment La Préalles II près du champ mégalithique, sont par contre en grande majorité à pédoncule et ailerons naissants.

De prime abord cependant, il ne semble pas y avoir de rapport direct entre la typologie des pointes de flèche et l'ancienneté radiométrique. On aurait en effet pu penser que les sépultures collectives à armatures tranchantes étaient un peu plus anciennes que celles où les pointes à pédoncule dominaient. En fait, prises globalement, les sépultures - en grottes et mégalithiques - qui contenaient des pointes de flèche pédonculées ont fourni des datations ^{14}C assez étalées, depuis 4575 ± 45 BP (OxA-10549) à l'Abri de la Préalles II, à Heyd, jusqu'à 4070 ± 100 BP (Fra-98) et 3790 ± 90 BP

3.6. Cultural attribution.

*Walloon megalithic monuments, generally seen through the prism of the key monuments of Wéris and possibly Lamsoul, are generally associated with the Seine-Oise-Marne culture (e.g. Childe & Sandars 1950; De Laet 1981). In the Seine-Oise-Marne region itself, recent revisions show that the old use of the term in fact covered two distinct entities: first, the funerary sites that led, three quarters of a century ago, to the definition of the group; then, more recently, one of the three cultures -- Seine-Oise-Marne, Gord and Campaniforme -- studied in settlements of the Late and Final Neolithic. These different perceptions generated much ambiguity, and it has become more and more difficult to attribute to each culture the tombs that belong to it (Masset 1995). The SOM culture does not have a monopoly on collective burials, contrary to what was previously thought (Chambon *et al.* 1997).*

Throughout the Meuse basin, a few collective burials in rock shelters have yielded artefacts associated with the SOM culture in the strict sense of the term. For example, at both the Trou des Blaireaux in Vaucelles, excavated some years ago, and at the Longue Vâ shelter in Ben-Ahin, a vessel of 'flower pot' type was found, associated with tranchet and leaf-shaped arrowheads, but without tang. The Dutch burial chamber of Stein also yielded artefacts very close to those of the SOM. The arrowheads of the Wéris and Lamsoul allées couvertes and several caves with collective burials near them, notably La Préalles II, are on the other hand mostly tanged with incipient barbs.

At first glance however, there does not seem to be any direct connection between the arrowhead typology and the age of the radiometric dates. We might indeed have expected collective burials with tranchet arrowheads to be a little older than those with tanged arrowheads. In fact, taken globally, the burials -- in caves or megalithic monuments -- where tanged arrowheads were found have yielded rather wide-ranging C^{14} dates, from 4575 ± 45 BP (OxA-10549) for the La Préalles II shelter, in Heyd, to 4070 ± 100 BP (Fra-98) and 3790 ± 90 BP (Lv-1243) for the Martouzin-Neuville shelter. The



(Lv-1243) à l'Abri de Martouzin-Neuville. La sépulture collective à armatures tranchantes de l'abri de Longue Vâ à Ben-Ahin a par contre été datée à 4140 ± 60 BP (OxA-6822). De telles observations doivent toutefois être interprétées avec prudence dans la mesure où les résultats radiocarbones obtenus au départ d'ossements humains datent uniquement la mort des défunts et nullement la structure où les cadavres ont été placés ni systématiquement le matériel archéologique qui les accompagnait. Des plateaux dans la courbe de calibration compliquent en outre l'interprétation radiochronologique. C'est notamment le cas entre 4800 et 4000 BP (Evin & Oberlin 1998).

Le vase de type « Gord » découvert dans le dolmen de Laviô (Fig. 6, n° 1) confirme d'ailleurs la complexité probable de la chronologie et des relations culturelles des sépultures mégalithiques mosanes, comme d'ailleurs les influences Tr.B.K. patentes dans la morphologie des monuments de Laviô et de Jambes. Les tessons A.O.O. découverts dans les allées couvertes de Wéris (Fig. 6, n° 2) pourraient, quant à eux, refléter d'éventuelles réoccupations des sépultures mégalithiques, voire des contacts « interculturels ».

collective burial with tranchet arrowheads of the Longue Vâ shelter in Ben-Ahin was on the other hand dated to 4140 ± 60 BP (OxA-6822). Such observations must however be taken with caution since radiocarbon dates obtained from human bones only date the death of the individuals and not the structure where the bodies were deposited or the archaeological material left with the dead. Several problems in the calibration curve further complicate the chronological interpretation. Variations in the production of atmospheric radiocarbon results in periods where the BP timespan is shorter than the corresponding BC timespan. This is obvious between 4800 and 4000 BP (Evin & Oberlin 1998).

The Gord vessel found in the Laviô dolmen (Fig. 6, n° 1) confirms the apparent complexity of the chronology and cultural relationships of the Meuse megalithic burials, as well as the clear TRB influences in the morphology of the monuments of Laviô and Jambes. The AOO potsherds found in the Wéris allées couvertes (Fig. 6, n° 2) might however indicate that these megalithic tombs had been re-occupied though they also further substantiate cross-cultural relationships.

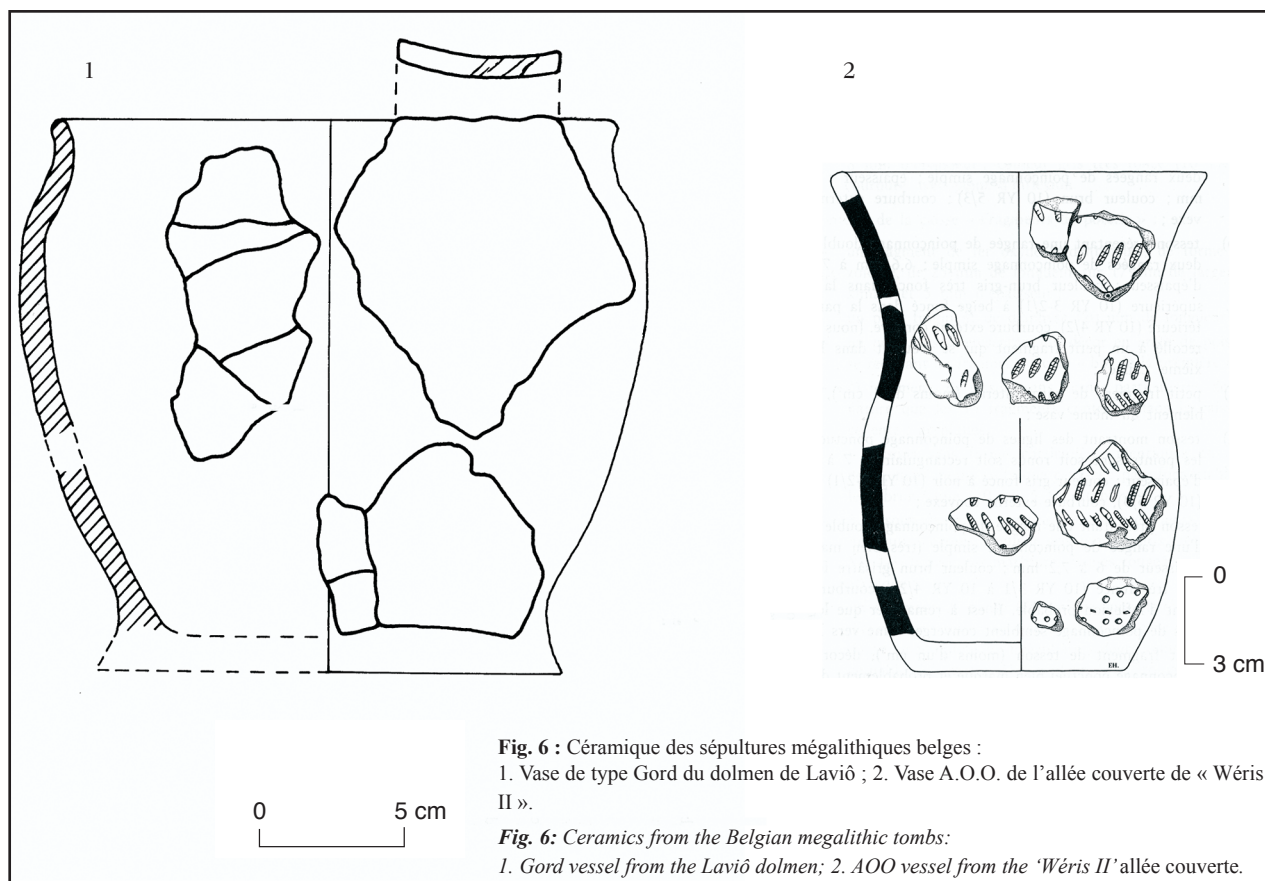


Fig. 6 : Céramique des sépultures mégalithiques belges :

1. Vase de type Gord du dolmen de Laviô ; 2. Vase A.O.O. de l'allée couverte de « Wéris II ».

Fig. 6: Ceramics from the Belgian megalithic tombs:

1. Gord vessel from the Laviô dolmen; 2. AOO vessel from the 'Wéris II' allée couverte.



Au vu de ces observations, les relations fines entre faciès culturels (S.O.M., Néolithique récent, « Gord » et groupes apparentés comme « Deûle-Escaut », Néolithique final) et types de sépultures attendent encore d'être clarifiées.

As these observations indicate, the relationships between cultures (SOM, Gord and related groups like 'Deûle-Escaut') and types of burial still need to be clarified.

3.7. Le « champ mégalithique de Wéris », un exemple d'organisation de l'espace néolithique.

3.7. The megalithic complex of Wéris: an example of Neolithic spatial organization.

Les monuments du « champ mégalithique de Wéris » s'échelonnent sur près de 8 km, selon un azimut d'environ 26° 50', en composant une série d'axes parallèles (Fig. 7 ; Hubert 2000) ; la réalité de certains de ces axes, qui intègrent des blocs épars cartographiés au XIX^e siècle, reste cependant hypothétique. Quoi qu'il en soit, l'axe de base relie les allées couvertes de « Wéris I » et de « Wéris II ». Les trois menhirs d'Oppagne déterminent une seconde ligne avec un bloc épars, à 50 m à l'ouest de l'axe des allées couvertes. À 25 m à l'est de ce dernier se trouve l'alignement le plus riche en menhirs avec, du sud au nord, les cinq menhirs annexes de l'allée couverte de « Wéris II », les trois menhirs du champ de la Longue Pierre et le menhir « à Djèyi » ; le menhir de Morville est légèrement décalé par rapport à ce dernier axe. Plus à l'est, des blocs « erratiques » commanderaient encore deux autres lignes parallèles. Enfin, le menhir d'Ozo se trouve à quelque 300 m à l'est de la ligne définie par les allées couvertes et pourrait déterminer un dernier axe - pas strictement parallèle aux précédents - avec la colline du « Thier-de-Sel » où une chapelle aux fondations en poudingue pourrait indiquer la christianisation d'un monument mégalithique. Les différents monuments mégalithiques dessinent en outre avec quelques roches naturelles remarquables – pierre Haina, pierre Saint-Nicolas - diverses figures géométriques.

The monuments in the megalithic complex of Wéris are spaced out on a stretch of land about 8 km long, with an axis azimuth of about 26° 50', and present a series of parallel alignments (Fig. 7; Hubert 2000). Some of those alignments, which integrate isolated stones recorded in the 19th century, remain hypothetical. The main alignment connects the 'Wéris I' and 'Wéris II' allées couvertes. The three Oppagne standing stones and an isolated stone define a second alignment, 50 m west of the allées couvertes alignment. Twenty-five metres east of this last alignment is the alignment with the greatest number of standing stones: from south to north, the five menhirs next to the 'Wéris II' allée couverte, the three menhirs of the 'Champ de la Longue Pierre' and the menhir 'à Djèyi'. The Morville menhir is slightly out of line with that alignment. Further east, isolated stones supposedly form two further parallel alignments. Finally, the Ozo menhir is located some 300 m east of the alignment defined by the allées couvertes and might form another alignment, although not strictly parallel with the previous ones, together with the 'Thier-de-Sel' hill, where lie the pudding-stone foundations of a chapel which may be the remnants of a megalithic monument converted into a Christian chapel. Moreover, the monuments create several geometrical figures when they are combined with certain prominent natural boulders: the 'Haina Stone' and the Saint-Nicolas Stone. The meaning of these alignments is complex; geological, topographical and astronomical parameters must be taken into account.



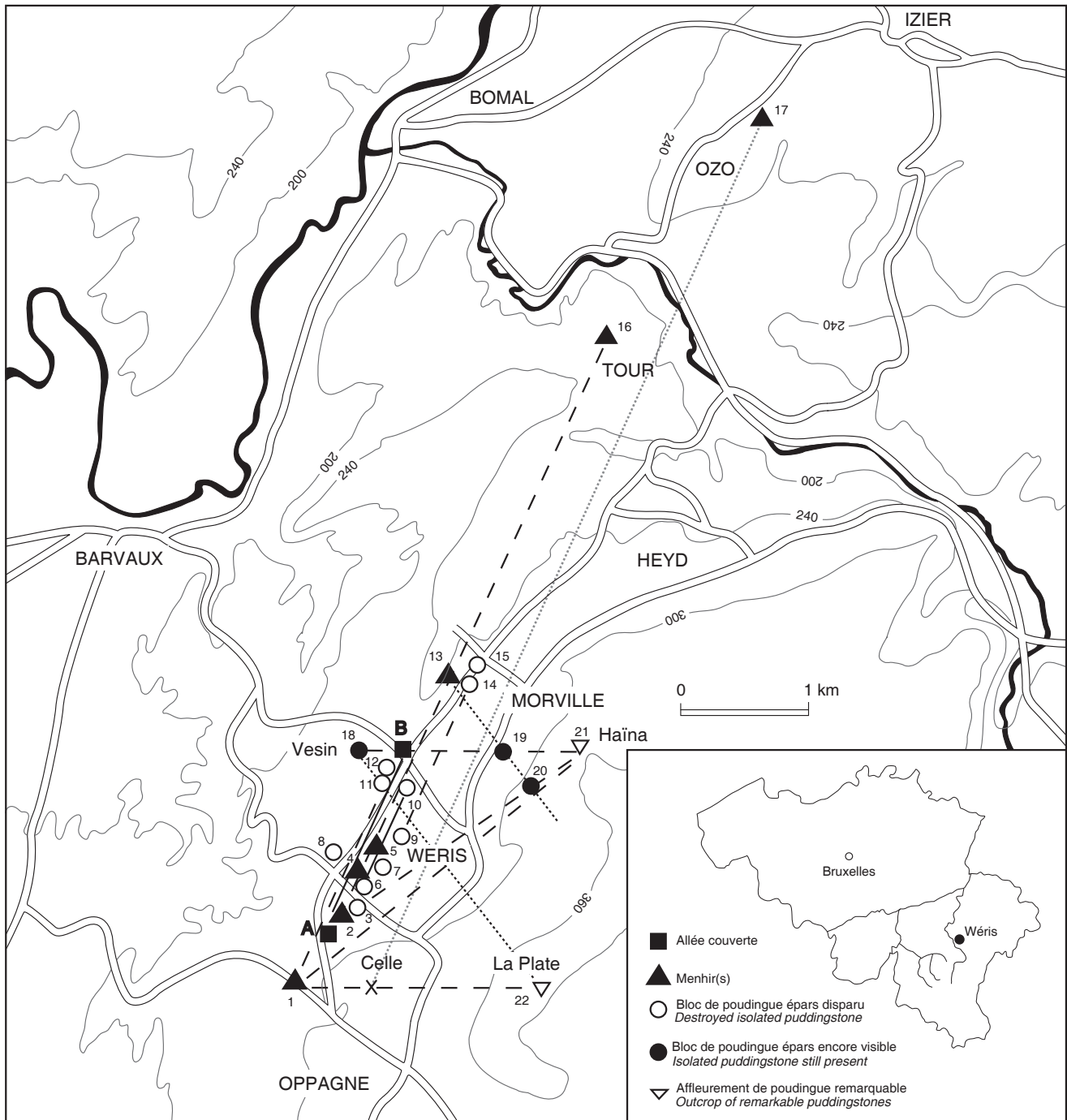


Fig. 7 : Les divers alignements composant le « champ mégalithique de Wéris » :

A. Allée couverte de « Wéris II » ; B. Allée couverte de « Wéris I » ; 1. Trois menhirs d'Oppagne ; 2. Cinq menhirs de « Wéris II » ; 3, 6-12, 14, 15. Blocs de poudingue épars perdus (« erratiques ») ; 4. Menhir Danthine ; 5. Deux menhirs du « Champ de la Longue Pierre » ; 13. Menhir de Morville ; 16. Menhir « à Djèyi » ; 17. Menhir d'Ozo ; 18, 19, 20. Blocs de poudingue épars encore visibles ; 21, Pierre Haina ; 22. Pierre Saint-Nicolas.

Fig. 7: The different alignments composing the 'megalithic field of Wéris':

A. Allée couverte of 'Wéris II'; B. Allée couverte of 'Wéris I'; 1. Three Oppagne menhirs; 2. Five menhirs of 'Wéris II'; 3, 6-12, 14, 15. Destroyed isolated puddingstones; 4. Menhir Danthine; 5. Two menhirs of the 'Champ de la Longue Pierre'; 13. Menhir of Morville; 16. Menhir 'à Djèyi'; 17. Menhir of Ozo; 18, 19, 20. Isolated puddingstones still present; 21. Pierre Haina; 22. Pierre Saint-Nicolas.



3.8. Relations entre les sépultures mégalithiques et les sépultures en abris naturels.

Outre quelques sépultures mégalithiques, le bassin mosan wallon a livré plus de 200 sépultures néolithiques en milieu karstique. Trois sortes de proximités ont été observées entre les deux types de sites : géographiques, chronologiques et archéologiques.

Ainsi, dans la région de Wéris, la sépulture collective de la grotte de « La Préalle II » se trouve-t-elle à quelques centaines de mètres à peine du menhir « à Djèyi », dans un vallon qui recoupe les axes mégalithiques (Fig. 8). La sépulture collective de l'abri-sous-roche d'Hottemme est à moins de 2 km de l'allée couverte de « Wéris I » et celle de la grotte de la PJ n'est qu'à quelque 3,7 km au nord du menhir d'Ozo. L'allée couverte et le dolmen de Hargimont ne sont même pas à 2 km de l'ossuaire de Humain. La sépulture mégalithique de Lamsoul n'est guère plus éloignée des grottes sépulcrales des vallées voisines.

Les sept dates AMS obtenues à partir d'os humains exhumés dans les mégalithes régionaux s'insèrent harmonieusement dans le corpus des datations similaires réalisées dans les sépultures karstiques du bassin de l'Ourthe et du plateau du Condroz (Fig. 5).

Lorsqu'il y en a, le matériel archéologique des sites funéraires karstiques est souvent assez similaire à celui des allées couvertes, notamment en ce qui concerne la morphologie des pointes de flèches à pédoncule (Fig. 9).

Les Néolithiques des régions de Wéris et de Lamsoul recouraient donc à deux types de pratiques sépulcrales plus ou moins simultanément. Faut-il voir là une expression de divisions sociales ? Le fait que les sépultures mégalithiques connues ne suffisent pas à l'inhumation de populations entières pendant des générations pourrait plaider en ce sens. Les mégalithes seraient-ils réservés à une certaine élite et les sépultures collectives en abris naturels, qui ne requièrent que peu ou pas d'aménagements, à la grande majorité des défunts ? La différence de disposition des deux sortes de sépultures dans le paysage ne reflète-t-elle pas symbo-

3.8. Relations between megalithic tombs and rock shelter burials.

Besides the megalithic tombs the Meuse basin of Wallonia has yielded nearly 200 Neolithic burials in limestone caves. The relations between these two kinds of sites can be classified along three points of comparison: geography, chronology and archaeology.

In the Wéris region, the collective burial of the 'La Préalle II' cave is only a few hundred metres away from the 'à Djèyi' menhir, in a small valley intersecting the megalithic alignments (Fig. 8). The Hottemme rock shelter collective burial is less than 2 km from the 'Wéris I' allée couverte and that of the PJ cave is only some 3.7 km to the north of the Ozo menhir. The Hargimont allée couverte and dolmen are not even 2 km from the ossuary of Humain. The Lamsoul megalithic tomb is itself hardly more distant from the cave burials of the neighbouring valleys.

The seven AMS dates for human bones excavated from the local megalithic monuments fits well into the range of similar dates from karst cave burials of the Ourthe basin and the Condroz plateau (Fig. 5).

Where available, the archaeological material of burial sites in the karst caves is often similar to that of allées couvertes, notably with regard to the morphology of the tanged arrowheads (Fig. 9).

The Neolithic peoples of the Wéris and Lamsoul areas used two kinds of burial approximately at the same period. Should we see in that practice evidence of social divisions? The fact that the megalithic tombs we know were not big enough to bury several generations of people might confirm that hypothesis. Is it possible that megalithic monuments were built for the upper classes of society while the collective burials in rock shelters, which do not need special arrangements, were used for the lower classes, the great majority of the dead? Are the differences in organization and landscape setting of the two types of burials a confirmation



liquement cette idée, avec les ossuaires dans les flancs des vallées et les allées couvertes sur les hauteurs voisines ? Dans la mesure où très peu d'os humains du champ mégalithique sont conservés, la découverte de nouveaux documents, donc d'une troisième allée couverte non pillée, s'avère indispensable pour tester ces hypothèses, notamment en comparant la stature, l'alimentation et la pathologie des deux types de défunts.

of that separation, the ossuaries being on the hill-sides and the allées couvertes on the neighbouring hilltops? Since very few human remains have been preserved, the discovery of new archaeological evidence, and particularly of a third non-looted allée couverte, is essential to test these theories, notably by comparing the stature, diet and paleopathology of the two separate groups of the dead.

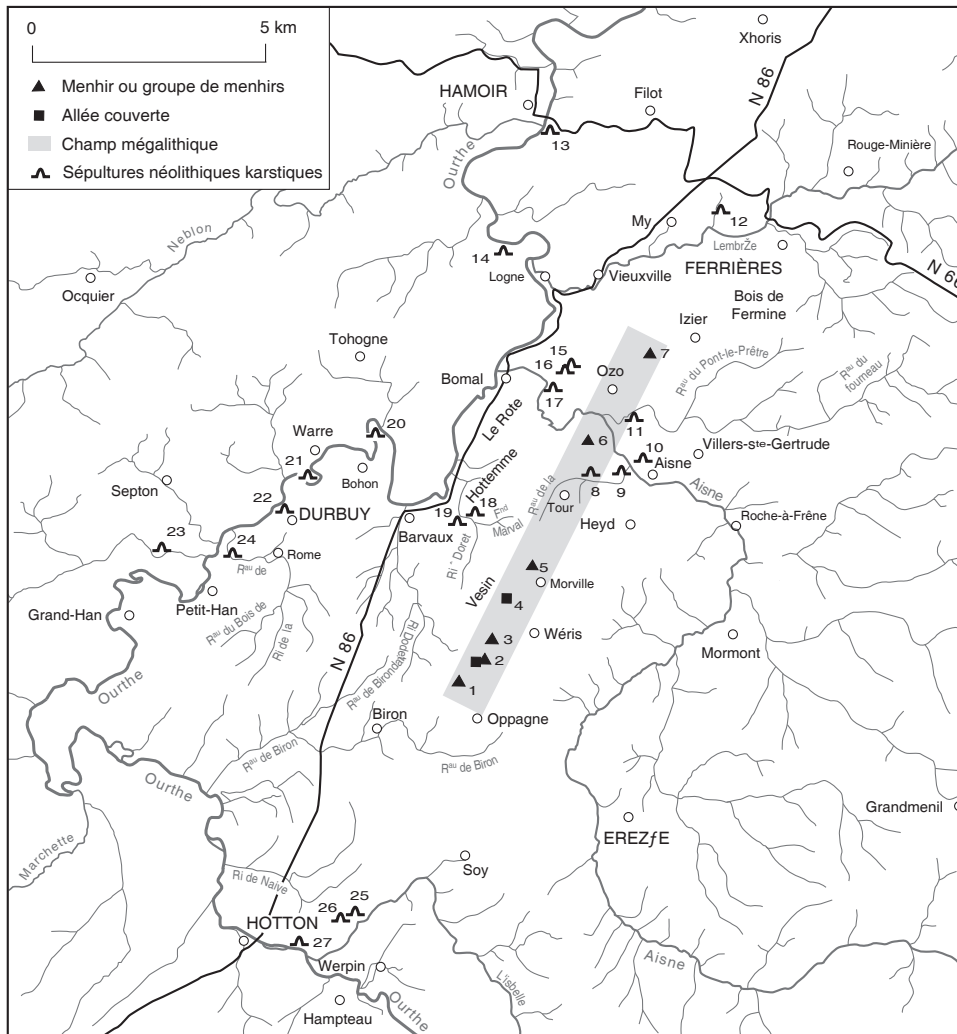


Fig. 8 : Relation topographique entre les monuments mégalithiques et les sépultures en grottes et abris-sous-roche de la région de Wéris :

1. Trois menhirs d'Oppagne ; 2. Allée couverte et menhirs de « Wéris II » ; 3. Menhir Danthine et deux autres menhirs du champ de la Longue pierre ; 4. Allée couverte et menhirs de « Wéris I » ; 5. Menhir de Morville ; 6. Menhir « à Djèyi » ; 7. Menhir d'Ozo ; 8. Grotte de La Préalée II ; 9. Grotte de La Préalée I ; 10. Grotte de Hohière ; 11. Grotte Nèfli ; 12. Trou de la PJ ; 13. Grotte de Hamoir ; 14. Trou du Macchabée ; 15. Abri de la Sigillée ; 16. Abri Pierreuse ; 17. Grotte du Coléoptère ; 18. Abri de Hottemme ; 19. Grotte sépulcrale de Barvaux ; 20. Grotte de Bohon ; 21. Grotte de Warre ; 22. Grotte du point de vue, Durbuy ; 23. Grotte de Borlon ; 24. Grotte du Chapely ; 25. Grotte de la Porte Aïve ; 26. Abri sur les Hys ; 27. Trou du Renard.

Fig. 8: Topographical relationships between megalithic monuments and cave or rock shelter burials of the Wéris region:

1. Three Oppagne menhirs; 2. Allée couverte and menhirs of 'Wéris II'; 3. Menhir Danthine and two other menhirs of the 'Champ de la Longue Pierre'; 4. Allée couverte and menhirs of 'Wéris I'; 5. Menhir of Morville; 6. Menhir 'à Djèyi'; 7. Menhir of Ozo; 8. La Préalée II cave; 9. La Préalée I cave; 10. Hohière cave; 11. Nèfli cave; 12. 'Trou de la PJ'; 13. Hamoir cave; 14. 'Trou du Macchabée'; 15. Sigillée rock shelter; 16. Pierreuse rock shelter; 17. Coléoptère cave; 18. Hottemme rock shelter; 19. Barvaux burial cave; 20. Bohon cave; 21. Warre cave; 22. 'Grotte du point de vue', Durbuy; 23. Borlon cave; 24. Chapely cave; 25. La Porte Aïve cave; 26. Sur les Hys rock shelter; 27. Trou du Renard.



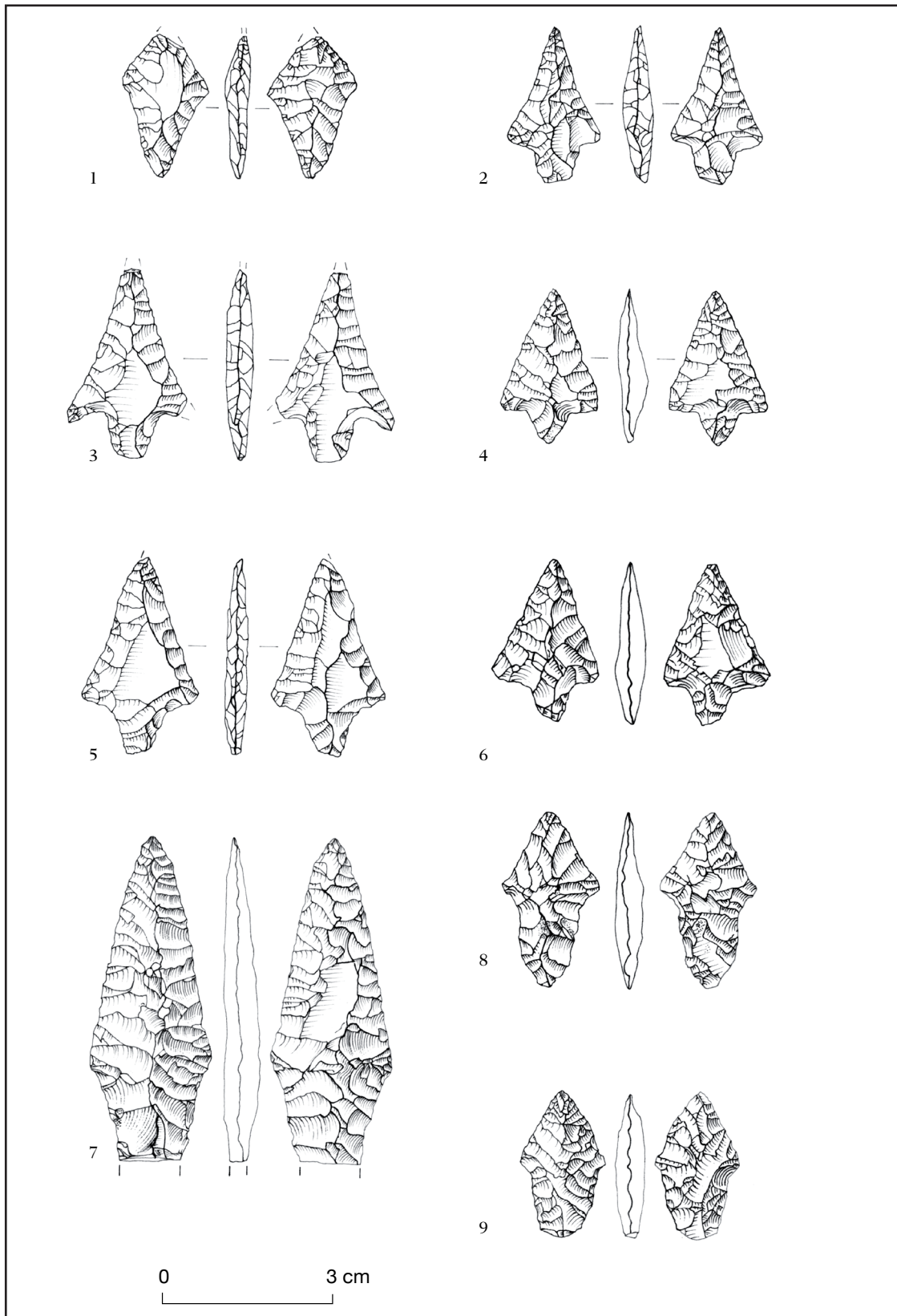


Fig. 9 : Comparaison des pointes de flèche pédonculées des allées couvertes de Wallonia et de grottes sépulcrales voisines du « champ mégalithique de Wéris » :

1. Allée couverte de Lamsoul ; 2 à 4. Allée couverte de « Wéris I » ; 5. Allée couverte de « Wéris II » ; 6. Grotte sépulcrale collective de La Préalte I ; 7 à 9. Grotte sépulcrale collective de La Préalte II.

Fig. 9: Comparaison between stemmed arrowheads from the allées couvertes of Wallonia (1-5) and burial caves near the 'megalithic field of Wéris' (6-9):

1. Allée couverte of Lamsoul; 2-4. Allée couverte of 'Wéris I'; 5. Allée couverte of 'Wéris II'; 6. Collective burial cave of La Préalte I; 7-9. Collective burial cave of La Préalte II.



3.9. Sépultures mégalithiques et indices d'habitats dans la région de Wéris.

Aucune structure d'habitat néolithique n'a été repérée sur les plateaux de Wéris et d'Ozo. Les rares silex découverts dans les champs proches des mégalithes remontent essentiellement au Mésolithique. Des témoins néolithiques plus nets, vestiges probables d'installations, ont par contre été trouvés en dehors de la zone mégalithique. Une telle différence de répartition n'est certainement pas sans signification. Si elle était confirmée par les fouilles futures, elle apporterait un nouveau témoignage de gestion de l'espace par les Néolithiques et pourrait plaider en faveur du caractère particulier, peut-être même « sacré », des alignements mégalithiques.

3.9. *Megalithic tombs and evidence of settlements in the Wéris region.*

No Neolithic settlement structures have been located on the Wéris and Ozo plateaux. The rare flint artefacts found in the fields near the megalithic monuments essentially date back to the Mesolithic. Clearer traces of Neolithic settlements have on the other hand been found outside the megalithic area. Such a difference in the distribution of artefacts is certainly not without significance. If it is confirmed by future excavations it would offer new evidence of the Neolithic peoples' spatial organization and might corroborate the special, perhaps even sacred, nature of the megalithic alignments.

4. Conclusion.

Malgré sa relative pauvreté, le mégalithisme belge et plus particulièrement wallon ne manque pas d'intérêt. Il occupe en effet une position géographique intermédiaire entre le Bassin parisien et la Hesse-Westphalie, qui génère diverses interrogations à peine effleurées à propos des relations entre ces deux grandes zones mégalithiques du nord-ouest européen. La variété des monuments sépulcraux régionaux, qui se reflète dans la diversité des solutions techniques adoptées dans les constructions, témoigne également du dynamisme des contacts entre le bassin mosan et les régions plus nordiques. L'insertion des allées couvertes dans des systèmes funéraires plus vastes, traduite par diverses interférences avec les sépultures collectives en abris naturels, constitue en outre des perspectives de recherches particulièrement stimulantes.

Le décryptage de ces quelques pistes et de diverses autres, comme la pétrographie des mégalithes et ses implications archéologiques, n'est encore, au stade actuel, qu'ébauché en raison de la rareté et du caractère superficiel des fouilles antérieures à 1979 ainsi que du caractère trop réduit des travaux récents ; ces derniers se sont en effet limités au réexamen d'allées couvertes déjà partiellement explorées et à la fouille de quelques menhirs. La

4. Conclusion.

Despite its relative scarcity, the megalithic culture of Belgium, and more precisely of Wallonia, is not lacking in interest. Its intermediate situation between the Paris basin and Hesse/North Rhine-Westphalia poses various questions that have hardly ever been considered about the relationships between these two important megalithic areas of north-west Europe. The variety of the regional megalithic tombs, reflected in the diversity of the techniques used in building them, also illustrates the dynamism of the communications between the Meuse basin and the northern regions. Considering the allées couvertes in the context of broader burial systems, for example integrating them with the collective burials in rock shelters, might open up particularly stimulating research perspectives.

The study of these issues and others such as the petrography of the megalithic stones and their archaeological significance has still, to this day, barely begun, owing to the rarity and superficiality of the pre-1979 excavations and to the limited character of the more recent excavations. These have been limited to the re-examination of already partially studied allées couvertes and to excavation at a few standing stones. The understanding of



connaissance du mégalithisme régional réclame par conséquent un programme de recherches plus ambitieux, soutenu par des moyens humains et financiers importants. Les perspectives envisageables à cet égard sont vastes.

Il y a d'abord lieu de terminer la publication des deux programmes de fouilles modernes entrepris à Wéris depuis 1979, sous la forme d'une monographie en trois volumes consacrés respectivement :

- au contexte géologique et archéologique du champ mégalithique ainsi qu'à l'histoire des diverses fouilles anciennes (Toussaint 2003) ;
- aux rapports des fouilles récentes dans les deux allées couvertes et les sites à menhirs ;
- à une mise en perspective du champ mégalithique dans le cadre régional et européen.

Sur le terrain, la nouvelle fouille de l'allée couverte de Lamsoul doit être menée à terme. La vérification du caractère mégalithique des nombreux « monuments » et indices figurant dans divers listings reste à faire. Des prospections intensives de la région de Wéris par méthodes géophysiques et par décapages sélectifs devront également être conduites de manière à approcher, enfin, une connaissance globale de l'ensemble du champ mégalithique local.

Des domaines connexes comme l'archéoastronomie ou encore la gestion de l'espace par les « mégalitheurs » mériteraient aussi plus d'attention.

Enfin, des mesures de protection et de mise en valeur plus sérieuses restent à prendre, par exemple en instaurant de véritables réserves archéologiques, gérées dans le souci de transmettre aux générations futures suffisamment de témoignages de l'héritage culturel auquel elles ont droit et de pouvoir y appliquer les nouvelles techniques scientifiques qui ne manqueront pas de se développer (Frébutte *et al.* 2003).

Remerciements

Les auteurs tiennent à remercier :

- les organisateurs du colloque de Bougon ;
- les multiples personnes et institutions qui se sont impliquées dans les fouilles de Wéris et de Lamsoul ;

regional megalithism therefore needs a more ambitious research programme, properly funded and staffed. The possible perspectives are huge.

First of all, however, the results of the two modern excavation programmes at Wéris initiated in 1979 must be published, in the form of three volumes dealing respectively with:

- *the geological and archaeological context of the 'megalithic complex' and the historiography of previous excavations (Toussaint 2003) ;*
- *reports of the recent excavations of the two allées couvertes and the sites with menhirs ;*
- *situating the 'megalithic complex' within a regional and European context.*

As regards field studies, the excavation of the Lamsoul allée couverte must be completed and we also need to verify the megalithic nature of many potential monuments recorded in various accounts. Intensive geophysical survey of the Wéris region and selective mechanical stripping will also have to be conducted so as to have, at last, a global understanding of the whole megalithic complex.

Related disciplines such as archaeoastronomy or the study of the spatial organization of the megalithic builders also deserve more attention.

*Finally, more serious protective and development measures must be undertaken, for example by creating formal archaeological reserves run with the aim of handing down to future generations that evidence of the cultural heritage to which they are entitled, and by being able to apply to that heritage the new scientific techniques that are bound to be developed (Frébutte *et al.*, 2003).*

Acknowledgements

The authors would like to thank:

- *The organisers of the Bougon conference;*
- *The people and institutions involved in the excavations at Wéris and Lamsoul;*
- *Sylviane Lambermont, Louis Bruzzese and Jean-*



- Sylviane Lambermont, Louis Bruzzese et Jean-François Lemaire, dessinateurs à l'Association wallonne d'Études mégalithiques, qui ont réalisé les illustrations de cet article.

François Lemaire, computer graphics artists at the 'Association wallonne d'Études mégalithiques', who illustrated this article, and Jean-François again for translating this text from French.

Christian FRÉBUTTE, archéologue
*Direction de l'Archéologie
Ministère de la Région wallonne
1 rue des Brigades d'Irlande
5100 Namur (Jambes)
BELGIQUE
E-mail : c.frebutte@mrw.wallonie.be*

Michel TOUSSAINT, paléoanthropologue/préhistorien
*Direction de l'Archéologie
Ministère de la Région wallonne
1 rue des Brigades d'Irlande
5100 Namur (Jambes)
BELGIQUE
E-mail : m.toussaint1866@mrw.wallonie.be*

Stéphane PIRSON, géologue
*Association wallonne d'Études mégalithiques (AWEM)
c/o Service de l'Archéologie, 62 av. des Tilleuls
4000 Liège
BELGIQUE
E-mail : stef.pirson@skynet.be*

François HUBERT, archéologue
*Association wallonne d'Études mégalithiques (AWEM)
190 rue Mazy
5100 Namur (Jambes)
BELGIQUE
E-mail : f.moyson@mrw.wallonie.be*

Philippe MASY
*Association wallonne d'Études mégalithiques (AWEM)
14 av. du Luxembourg
4020 Liège
BELGIQUE
E-mail : phil.masy@skynet.be*



ADDENDUM

Cet article a été rédigé au début de l'année 2003, peu après le colloque de Bougon. Depuis, les recherches mégalithiques belges sont restées très actives, en sorte que divers aspects évoqués dans le présent texte ont largement évolué.

Ainsi, le premier des trois volumes de la monographie relative au « champ mégalithique de Wéris » est sorti de presse à la fin de l'année 2003 (Toussaint dir. 2003). Il concerne essentiellement l'historique des fouilles réalisées dans les divers sites de Wéris depuis les années 1880, mais comprend aussi un chapitre qui développe les thèmes abordés dans cet article. Le deuxième volume, qui détaillera les résultats des fouilles réalisées de 1995 à 2001, mais aussi de 1979 à 1987, est en voie d'achèvement.

Des recherches ont également été conduites pour rendre plus objective la reconnaissance des menhirs et permettre de les différencier des multiples blocs épars qui parsèment les campagnes de Belgique et du Grand-Duché de Luxembourg (Toussaint *et al.* 2005a).

Le chapitre du présent volume d'Actes qui concerne les matières premières des mégalithes belges a été développé dans un article plus complet (Pirson *et al.* 2003).

La distinction du Néolithique récent et final, important pour la compréhension des mégalithes régionaux, a également fait l'objet de notre attention (Toussaint 2005).

Sur le terrain, une nouvelle campagne de fouilles a été réalisée à l'allée couverte de Lamsoul au cours de l'été 2005 (Toussaint *et al.* 2005b).

ADDENDUM

This paper was written at the beginning of 2003, shortly after the Bougon symposium. Since then, megalithic research in Belgium have gone on at a strong pace, which means that some aspects detailed in the present paper are largely out of date.

The first of the three volumes of the monograph about the 'megalithic field of Wéris' was published at the end of 2003 (Toussaint dir. 2003). It essentially covers the historic aspect of the excavations conducted at the different sites of Wéris since the years 1880 but also contains a chapter developing the themes presented in the present paper. The second volume, detailing the results from the 1979-1987 and 1995-2001 excavations, is nearing completion.

*New studies were conducted to make the identification process of menhirs more objective and help in differentiating them from the many random boulders scattered across Belgium and Grand-Duchy's countryside (Toussaint *et al.* 2005a).*

*The chapter in this volume on the raw materials of the Belgian megaliths was developed more thoroughly (Pirson *et al.* 2005).*

The distinction between Late and Final Neolithic, important for the understanding of the regional megaliths, also received some close attention (Toussaint 2005).

*On the field, a new excavation campaign was conducted at the Lamsoul allée couverte during the summer of 2005 (Toussaint *et al.* 2005b).*



Bibliographie

Bibliography

- AA. VV. (1986) - *Actas de la Mesa Redonda sobre el Megalitismo Peninsular (Madrid 1984)*, Madrid, Asociación Española de Amigos de la Arqueología.
- AA. VV. (1987) - *El Megalitismo en la Península Ibérica*, Ministerio de Cultura, Dirección General de Bellas Artes, Madrid.
- ABELANET J. (1975) - Les dolmens du Roussillon, *Les civilisations néolithiques du Midi de la France*, Carcassonne, p. 74-79.
- ABELANET J. (1992) - *Autrefois des hommes. Préhistoire du pays catalan*, Editorial Trabucaire, Perpignan.
- ACOSTA P. (1984) - El arte rupestre esquemático ibérico : problemas de cronología preliminares, *Francisco Jordá Oblata*, Salamanca, p. 31-61.
- AGUAYO DE HOYOS P. (1995) - El fenómeno megalítico en la zona occidental de la cordillera Bética, *Actas del 1º Congreso de Arqueología Peninsular (Porto, 1993)*, *Trabalhos de Antropología y Etnología*, XXXV, Fasc. 4 : p. 151-165.
- AGUIAR J., SANTOS JÚNIOR J. (1940) – O menhir de Luzim (Penafiel), *Actas do I Congresso do Mundo Português*, Lisboa, vol. I, p. 209-217.
- AIRVAUX J. (1996) – Découverte d'une nouvelle sépulture néolithique en ciste à la Goumoizière de Saint-Martin-la-rivière (Valdivienne), *Le pays chauvinois*, n°34, p.64-105.
- ALBERGARIA J., SILVA, M.L. (1995) - Cromeleque do Torrão (Elvas): identificação, *Vipasca*, Aljustrel, 4.
- ALEXANDERSEN V. (1988) - Description of the Human Dentition from the Late Mesolithic Grave-Field at Skateholm, Southern Sweden, *In: LARSSON L. (ed) - The Skateholm Project. I. Man and Environment (Regiae Societatis Humanorium Litterarum Lundensis 79)* Almqvist & Wiksell International, Lund, p. 106-163.
- ALMAGRO BASCH M. (1962) - El ajuar del Dolmen de la Pastora de Valencina del Alcor (Sevilla). Sus paralelos y su cronología, *Trabajos de Prehistoria del Seminario de Historia Primitiva del Hombre*, 5, Madrid.
- ALMAGRO BASCH M., ARRIBAS PALAU A. (1963) - El Poblado y la Necrópolis Megalíticas de Los Millares (Santa Fe de Mondújar, Almería), *Bibliotheca Praehistorica Hispana*, 3, Madrid, CSIC.

- ALMAGRO GORBEA M. (1970) - Las fechas del C14 para la prehistoria y la arqueología peninsular, *Trabajos de Prehistoria*, 27, p. 9-42, Madrid.
- ALMAGRO GORBEA M^a.J. (1973) - El Poblado y la Necrópolis de El Barranquete, *Acta Arqueológica Hispánica IV*, Madrid.
- ALMEIDA C.A.B. (1979) – *O menhir de S. Paio de Antas (Esposende)*, Antas-Esposende, Associação Recreativa e Cultural de Antas-ARCA.
- ALMEIDA F., FERREIRA O.V. (1971) – Um monumento pré-histórico na Granja de S. Pedro (Idanha-a-Velha), *Actas do II Congresso Nacional de Arqueologia*, Lisboa, I, p. 163-168.
- ALONSO F., CABRERA V., CHAPA T., FERNÁNDEZ M. (1978) - Índice de fechas arqueológicas de C-14 en España y Portugal, In : ALMAGRO M., FERNÁNDEZ M. (eds.), *C14 y Prehistoria de la Península Ibérica, 155-183. Serie Universitaria*, 77, Madrid, Fundación Juan March.
- ALTUNA J., ARESO P. (1877) – Excavaciones en los cromlechs de Oyanleku, *Munibe*, p. 65-76.
- ALVES P.e F. M. (1934) – *Memórias Arqueológico-Históricas do Distrito de Bragança*, Porto, t. IX.
- ALVIM P. (1996-97) – Sobre alguns vestígios de paleoastronomia no cromeleque dos Almendres, *A Cidade de Évora*, Évora, C.M. Évora, II-2, p. 5-23.
- ALVIM P. (n.p.) - Recintos megalíticos da região da serra de Monfurado e os “Cabeços do Meio-Mundo”: monumentos, paisagem e cultura no Neolítico alentejano. (www.crookscape.org).
- AMBERT P. (1970) - Minerve, Informations archéologiques, *Gallia Préhistoire*, t. XIII, fasc. 2, C.N.R.S., p. 544.
- AMBERT P. (1990) - Réflexions concernant l'architecture des dolmens « larges » de l'aire pyrénéique, *Autour de Jean Arnal, Premières communautés paysannes*, Montpellier, p. 291-303.
- AMBERT P., GIUBERGIA M. (1973) - Morphologies des dolmens du Minervois (Hérault), *OGAM-Tradition celtique*, t. 22-25, n° 127-151, fasc. 1-3, Rennes, p. 13-22.
- AMBLARD S. (1983) – *Inventaire des mégalithes de la France : 8 – Puy-de-Dôme*, 1^{er} supplément à *Gallia-Préhistoire*, 110 p., 45 fig., 3 tabl., VIII pl. H.-T.
- AMBROSI A. (1988) - Statue stele lunigianesi, il museo nel castello del Piagnaro, *Sagep*, Genova, p. 63.
- ANDERSEN N.H. (1997) - The Sarup Enclosures, *The Funnel Beaker Culture of the Sarup site including two causewayed camps compared to the contemporary settlements in the area and other European enclosures*, Sarup, vol. 1. Jutland Archaeological Society Publications XXXIII:1, Aarhus.
- APARICIO J., GURREA V., CLIMENT S. (1983) – *Carta Arqueológica de la Safor*, Gandía, Instituto de Estudios Comarcales “Duque Real Alonso el Viejo”.
- ARAÚJO A. C., LEJEUNE M. (1995) - *Grotte do Escoural: necrópole neolítica e arte rupestre paleolítica*, [Trabalhos de Arqueologia, 8], Lisboa: IPPAR.
- ARIAS CABAL P., PEREZ SUAREZ C., TEIRA MAYOLINI L. (1995) - Nuevas evidencias acerca del megalitismo de la región de los Picos de Europa, *Férvedes*, Villalba, n° 2, p. 35-58.
- ARNAL G.-B. (1987) - Les dolmens languedociens, In : JOUSSAUME R. (dir.) - *Mégalithisme et société*, Table ronde C.N.R.S. des Sables-d'Olonne (Vendée), 2-4 novembre 1987, Groupe Vendéen d'Études Préhistoriques, 1990, p. 127-136.
- ARNAL J. (1952) - Excursion sur les Causses de Minerve, *Zephyrus*, III, 2, p. 109-123.

-
- ARNAL J. (1953) - Les dolmens en murs de pierres sèches en Languedoc, *Revue d'Études Ligures*, XIX, Bordighera, p. 22-34.
- ARNAL J. (1956) - Petit lexique du mégalithisme, *Bulletin de la Société Préhistorique Française*, LIII, p. 518-531.
- ARNAL J. (1962) - Le dolmen de Saint-Gervais-les-Bagnols (Gard), *Hommage a Pere Boch-Gimpera, en el septuagésimo aniversario de su nacimiento*, Mexico, p. 15-22.
- ARNAL J. (1963) - *Les dolmens du département de l'Hérault*, Préhistoire, XV, Paris, P.U.F.
- ARNAL J. (1976) - *Les statues-menhirs, hommes et dieux*, Hespérides, p. 239.
- ARNAL J., BRINGER P. (1985) - Quelques menhirs inédits ou peu connus de la région de Montpellier-Nord, *Bulletin de la Société Préhistorique Française*, t. 82, n° 3, p. 86-92.
- ARRIBAS (A.), MOLINA F. (1984) - Estado actual de la investigación del megalitismo en la Península Ibérica, *Francisco Jordá Oblata. Scripta Praehistorica*, Salamanca, p.63-112.
- ARRIBAS PALAU A., FERRER PALMA E. (1997) - *La necrópolis megalítica del Pantano de Los Bermejales*, Monográfica Arte y Arqueología, Universidad de Granada.
- ARRIBAS PALAU A., MOLINA F. (1984) - Estado actual de la investigación del megalitismo en la Península Ibérica, *Scripta Praehistorica*, Francisco Jordá, Oblata, p. 63-112.
- ARTEAGA MATUTE O., CRUZ-AUÑÓN R. (1999) - El sector funerario de Los Cabezuelos (Valencina de la Concepción, Sevilla). Resultados preliminares de una excavación de urgencia, *Anuario Arqueológico de Andalucía/1995*, Tomo III, p. 589-600, Sevilla, Junta de Andalucía.
- ARTEAGA MATUTE O., CRUZ-AUÑÓN R. (2001) - Las nuevas sepulturas prehistóricas (*tholoi*) y los enterramientos bajo túmulo (tartessios) de Castilleja de Guzmán (Sevilla). Excavación de Urgencia de 1996, *Anuario Arqueológico de Andalucía/1996*, p. 640-651, Sevilla, Junta de Andalucía.
- ASHBEE P. (1966) - The Fussell's Lodge Long Barrow Excavations 1957, *Archaeologia*, 100, p. 1-80.
- ASHBEE P., SMITH I.F., EVANS J.G. (1979) - Excavation of three long barrows near Avebury, Wiltshire, *Proceedings of the Prehistoric Society*, 45, p. 207-300.
- ASHMORE P. (1999) - Radiocarbon dating: avoiding errors by avoiding mixed samples, *Antiquity*, 73, p. 124-130.
- ASHMORE P.J. (1999) - Archaeology and astronomy: a view from Scotland, *Archaeoastronomy; Journal of Astronomy in Culture*, p. 3-32.
- ASHMORE P.J. (2002) - 4D archaeology, *Antiquity*, 76, p. 784-787.
- ATZENI E. (1978) - La Dea Madre nelle culture prenuragiche, *Studi Sardi*, Sassari, vol. XXIV, p. 3-69.
- ATZENI E. (1982) - Laconi (Prov. di Nuoro). Corte Noa, *Rivista di Scienze Preistoriche*, XXXVII, p. 336-337.
- ATZENI E. (1988) - La statuaria antropomorfa sarda, *La statuaria antropomorfa in Europa dal neolitico a la romanizzazione*, La Spezia-Pontremoli, p. 193-213.
- ATZENI E. (1988) - Tombe megalitiche di Laconi (Nuoro), *Rassegna di Archeologie*, 7, p. 526-527.
- ATZENI E. (1994) - La Statuaria antropomorfa sarda. *La statuaria antropomorfa in Europa dal neolitico alla romanizzazione, atti del congresso della La Spezia-Pontremoli, 1988*, Istituto internazionale di studi liguri. p. 193-213.

- ATZENI E. (1998) - Le statue-menhir di Piscina 'e Sali, Laconi Sardegna. Actes du 2^e colloque international sur la statuaire mégalithique. Saint-Pons de Thomières, septembre 1997, *Archéologie en Languedoc*, n° 22, p. 61-72.
- AUGEREAU A., CHAMBON P. (sous presse) - Le site néolithique de Monéteau «sur Macherin» (Yonne), *Actes du 24^e colloque interrégional sur le Néolithique, Orléans 1999*, Paris.
- AYALA M., JIMÉNEZ S., IDAÑEZ J., PONCE J., MARTÍNEZ A., SAN NICOLÁS M., MARTÍNEZ C. (2000) – El megalitismo en el Sureste peninsular, *Neolitização e Megalitismo da Península Ibérica. Actas do 3^o Congresso de Arqueologia Peninsular*, Porto: Adecap, VIII, p. 505-519.
- BAILLOUD G. (1964) - *Le Néolithique dans le Bassin Parisien*, Paris, C.N.R.S.,
- BAILLOUD G. (1979) – *Le Néolithique dans le Bassin parisien*, II^{ème} supplément à *Gallia-Préhistoire*, seconde éd., 433 p., 53 fig.
- BAILLOUD G., MIEG DE BOOFZHEIM P. (1955) - *Les civilisations néolithiques de la France dans leur contexte européen*, Paris, Picard.
- BAILLOUD G., BOUJOT C., CASSEN S., LE ROUX C.-T. (1995) - *Carnac. Les premières architectures de pierre*, Paris, CNMHS / C.N.R.S. Éditions, 126 p.
- BAKKER J.A. (1976) - On the Possibility of Reconstructing Roads from the TRB Period, *Berichten van de Rijksdienst voor het Oudheidkundig Bodemonderzoek*, 26, p. 63-91.
- BAKKER J.A. (1991) - Prehistoric long-distance roads in North-West Europe. In: LICHARDUS J. (ed) - *Die Kupferzeit als historische Epoche, Symposium Saarbrücken und Otzenhausen 6.-13.11.1988*, Saarbrücker Beiträge zur Altertumskunde 55, Bonn, p. 505-528.
- BALBÍN R., BUENO P. (2000) – El análisis del contexto en el arte prehistórico de la Península Ibérica. La diversidad de las asociaciones, *Arkeos-Perspectivas em diálogo*, Tomar, 10, p. 91-127.
- BANERJEE N.R. (1960) - Le problème des mégalithes aux Indes, *Antiquités Nationales et Internationales, fasc. III-IV : Mégalithes*, VARAGNAC A. (dir.), sept.-déc. 1960, p. 63-77.
- BAÑOS X. (1996) - *Antas e Pedrafitas de Galicia*.
- BAPTISTA A. M. (1985) - *A Estátua-Menir da Ermida (Ponte da Barca. Portugal)*.
- BAPTISTA A.M. (1981) - *A Rocha F-153 e A Origem de Arte do Vale do Tejo*, Porto.
- BARATA J.P. (1965) - O menir da Meada, *Ethnos*, Lisboa, IV, p. 139-140.
- BARBER J. (1988) - Isbister, Quanterness and the Point of Cott: the formulation and testing of some middle range theories, In : BARRETT J.C., KINNES I.A. (eds) - *The Archaeology of Context in the Neolithic and Bronze Age: Recent Trends*, Sheffield, p. 57-62.
- BARBER J. (1997) - The Excavation of a Stalled Cairn at the Point of Cott, Westray, Orkney (=Scottish Trust for Archaeological Research Monograph no. 1), Edinburgh.
- BARCLAY A., HARDING J. (eds.) (1999) - Pathways and Ceremonies. *The Cursus Monuments of Britain and Ireland*. Oxford: Oxbow.
- BARCLAY A.J. (1997) - The Portal Dolmens of the northeast Cotswolds: symbolism, architecture and the transformation of the earliest Neolithic, In : RODRIGUEZ CASAL A., (ed) - *O Neolítico Atlântico e as Orixes do Megalitismo*, Santiago de Compostela, Consello da Cultura Gallega, p. 151-159.

- BARCLAY G., MAXWELL G. (1998) - *The Cleaven Dyke and Littleour*, Edinburgh: Society of Antiquaries of Scotland.
- BARCLAY G.J. (1997) - The Neolithic, In: EDWARDS K.J., RALSTON I.B.M. (eds) - *Scotland: Environment and Archaeology*, 8000BC-AD 1000, Chichester, p. 127-149.
- BARCLAY G.J. (1999) - Cairnpapple Revisited: 1948-1998, *Proc Prehist Soc*, 65, p. 17-46.
- BARCLAY G.J. (2001) - Metropolitan and Parochial/Core and Periphery: a historiography of the Neolithic of Scotland, *Proc Prehist Soc*, 67, p. 1-18.
- BARFIELD L. (1995) - The context of statue-menhirs. *Statue-stele e massi incisi nell'Europa dell'eta del rame. Notizie Archeologiche Bergomensi*, 3, Bergamo, Civico Museo Archeologico, p. 11-20.
- BARGE H. (1983) - *Les parures du Néolithique ancien au début de l'Âge des métaux en Languedoc*, Paris : C.N.R.S., p. 397.
- BARGE H., BORDREUIL M. (1991) - Révision des pendeloques à ailettes, In : AMBERT P. (dir.) : *Le Chalcolithique en Languedoc. Ses relations extra-régionales*, Colloque international en hommage au Dr Jean Arnal, Saint-Mathieu-de-Trévières (Hérault), 20/22 Septembre 1990, *Archéologie en Languedoc*, n° 15, p. 183-204.
- BARKER C.T. (1992) - *The Chambered Tombs of South-West Wales*. Oxford: Oxbow Books.
- BARNATT J. (1987) - Stone Circles of Britain. Oxford: *British Archaeological Reports* (BAR 215).
- BARNATT J. (1998) - Monuments in the landscape: thoughts from the Peak. In : GIBSON A., SIMPSON D. (eds.), *Prehistoric Ritual and Religion*, p. 92-105. Stroud: Sutton.
- BARRETT J.C. (1994) - *Fragments from Antiquity*. Oxford: Blackwell.
- BARRIONUEVO F., SALAS J. (1991) - Informe sobre la catalogación de estructuras dolménicas de la provincia de Sevilla, *Anuario Arqueológico de Andalucía/1989*, p. 363-369, Sevilla. Junta de Andalucía.
- BAUDAIS D., KRAMAR C. (1990) - La nécropole néolithique de Corseaux "en Seyton" (VD, Suisse), *Cahiers d'archéologie romande*, n° 51, Lausanne, Document du Département d'anthropologie et d'écologie de l'Université de Genève, 15.
- BAYLE DES HERMENS R. de (1972) – Atlas préhistorique du département de la Haute-Loire. *Congrès préhistorique de France, XIX^{ème} session, Auvergne*, Paris, S.P.F., p. 71-98, 10 fig., 1 tabl.
- BECKENSALL S. (2002) - Prehistoric Rock Art in Cumbria. *Landscapes and Monuments*. Stroud: Tempus.
- BEECHING A., BROCHIER J. L., VITAL J. (1997) - Une exceptionnelle statue-menhir et deux stèles néolithiques entrent au musée de Die (Drôme), *Archéologia*, n° 34, décembre 1997, p. 4.
- BEIER H.-J. (1984) - Die Grab und Bestattungssitten der Walternienburger und der Bernburger Kultur, *Neolithische Studien III*, Martin-Luther Universität Halle-Wittenberg.
- BEIER H.-J. (1995) - Die hercynische Megalithik. Gedanken aus mitteldeutscher Sicht, *Jahresschrift für mitteldeutsche Vorgeschichte*, 77, p. 89-120.
- BEINHAEUER K.W., COONEY G., GUKSCH C. E., KUS S. (1999) (eds) - *Studien zur Megalithik. Forschungsstand und ethnoarchäologische Perspektiven*, Verlag Beier & Beran, Archäologische Fachliteratur, Weissbach.
- BELLO DIEGUEZ J.M. (1994) - Grabados, pinturas e ídolos de Dombate (Cabana, La Coruña). ¿Grupo de Viseu o grupo noroccidental? Aspectos taxonómicos y cronológicos. O megalitismo no Centro de Portugal, *Estudos Pré históricos*, 2, Viseu, p. 287-304.

- BELTRAN A. (1983) - El arte esquemático en la Península Ibérica: orígenes e interrelaciones. Bases para un debate, *Zephyrus*, XXXVI, Salamanca, p. 37-41.
- BELTZ R. (1910) - *Die vorgeschichtlichen Altertümer des Großherzogtums Mecklenburg-Schwerin*, Schwerin.
- BENDER B. (1986) - *The Archaeology of Brittany, Normandy and the Channel Islands*. London: Faber and Faber.
- BENÉTEAU G. (1993) – *Les pierres dressées. Approche sur l'étude des menhirs du sud de la Vendée*, mémoire de D.E.A., École des Hautes Études en Sciences Sociales, Toulouse, p. 190.
- BENÉTEAU G. (1998) – Les grands menhirs du Talmondaï, In : JOUSSAUME R. (dir), *Les Premiers Paysans du Golfe*, Patrimoine et Média, p. 96-99.
- BENÉTEAU G. (1999) – *Les alignements de menhirs du sud de la Vendée*, thèse de doctorat, École des Hautes Études en Sciences Sociales, Anthropologie Sociale et Historique de l'Europe, Toulouse, 1999, 362 pages, 118 figures.
- BENÉTEAU G. (2000a) - *Les alignements de menhirs du sud de la Vendée*. Éditions Anthropologica, 362 p.
- BENÉTEAU G. (2000b) - Les alignements de menhirs G.1 et G.2 du Bois de Fourgon à Avrillé (Vendée), *Bulletin de la Société Préhistorique Française*, 97 (3), p. 433-452.
- BERG S. (1995) - Landscape of Monuments. *A study of the passage tombs of the Cúl Irra region*. Stockholm.
- BERROCAL RANGEL L. (1991) - Aproximación al fenómeno menírico en Extremadura: los menhires de Fregenal de la Sierra. *Actas del XX CNA*. Zaragoza, p. 211-224.
- BERRY J. (1930) - Belas Knap Long Barrow, Gloucestershire, Second Report: the excavations of 1930. *Transactions of the Bristol and Gloucestershire Archaeological Society*, 52, p. 123-150.
- BESTLEY N.J. (1993) - Type and typology and writing the past: the case of the Cotswold-Severn monuments. *Archaeological Review from Cambridge*, 12, p. 91-103.
- BICHO N.F., STINER M., LINDLY J., FERRING C. R. (2000) – O processo de neolitização da Costa Sudoeste. *Neolitização e Megalitismo da Península Ibérica. Actas do 3º Congresso de Arqueologia Peninsular*. Porto: Adecap, VIII, p. 11-22.
- BILLOIN D., HUMBERT L. (1999) – La nécropole à incinérations du Néolithique récent des “ Canas ” à Varennes-Changy (Loiret), *Bulletin de la Société Préhistorique Française*, t. 96, p. 547-562, 6 fig.
- BILOU F. (2000) – Testemunhos arqueológicos da rede viária romana na região de Évora. *A Cidade de Évora*. II série, 4, p.143-168.
- BLASCO F., ORTIZ M. (1991) - Trabajos arqueológicos en Huerta Montero (Almendralejo, Badajoz). Actas de las I Jornadas de Prehistoria y Arqueología en Extremadura (1986-1990), *Extremadura Arqueológica II*, p.129-138, Mérida, Junta de Extremadura.
- BLOT J. (1984) – Les cromlechs d'Apatesaro I et I bis (Compte-rendu de fouilles), *Munibe (Antropologia-Arkeologia)*, 36, p. 91-97.
- BLOT J. (1988) – Le tumulus-cromlech de Millagate V (Compte-rendu de fouilles 1987), *Munibe (Antropologia-Arkeologia)*, 43, p. 181-189.
- BOCKSBERGER O., WEIDMAN D. (1964) - Découverte à Sion d'un groupe de menhirs formant un alignement ou un cromlech, *La Suisse primitive*, XXVIII, 4, p. 89-98.

- BOCKSBERGER O.-J. (1976) – Le site préhistorique du Petit-Chasseur (Sion, Valais). 1 et 2. Le dolmen MVI, texte, catalogue et planches, *Cahiers d'Anthropologie romande*, n° 6 et 7, 211 p., 57 pl., 4 h.t. (document du département d'anthropologie de l'Université de Genève 1 et 2).
- BOCQUENET J.-P. (1993) - *Monuments et nécropoles mégalithiques dans les Corbières méridionales*, DEA, E.H.E.S.S., Toulouse.
- BORDREUIL M. (1998) – Recherches sur le monumentalisme funéraire et les sépultures mégalithiques en Languedoc oriental. In SOULIER P. (dir). - *La France des dolmens et des sépultures collectives (4500-2000 av. J.-C.). Bilans documentaires régionaux*. Paris, Errance, p. 135-158, 11 fig.
- BOSCH GIMPERA P. (1965) - La chronologie de l'art rupestre semi-naturaliste et schématique et la culture mégalithique portugaise, *In memoriam do abade Breuil*, t. I, Lisboa.
- BOTTERO J. (1994) - *Babylone et la Bible. Entretiens avec Hélène Monsacré*, Paris, Les Belles Lettres.
- BOUILLON R. (1989) – La sépulture mégalithique à entrée latérale du Petit Vieux Sou à Brécé (Mayenne), *Revue Archéologique de l'Ouest*, 6, p. 51-70.
- BOUIN F. (1998) – Deux nouveaux dolmens à Ardillières (Charente-Maritime), *Bulletin du Groupe Vendéen d'Etudes Préhistoriques*, 34, p. 29-37.
- BOUIN F., JOUSSAUME R. (1998) – Le tumulus du Planti à Availles-sur-Chizé (Deux-Sèvres), *Le Néolithique du Centre-Ouest de la France, Actes du XXI^e colloque interrégional sur le Néolithique, Poitiers, 14-16 octobre 1996*, p. 169-182.
- BOUJOT C. et CASSEN S. (1992) – Le développement des premières architectures funéraires monumentales en France occidentale ; *in Paysans et bâtisseurs, RAO*, Rennes, supplément 5, p. 195-211.
- BOUJOT C. et CASSEN S. (1998) – Tertres armoricains et tumulus carnacéens dans le contexte de la néolithisation de la France occidentale ; *in Sépultures d'Occident et genèses des mégalithes (9000-3500 avant notre ère)*, Séminaire du Collège de France sous la direction de J. Guilaine, Errance, p. 109-126.
- BOUJOT C. (1993) - *De la sépulture individuelle à la sépulture collective : le passage du V^e au III^e millénaire en France*, Thèse, Université de Paris 1.
- BOUJOT C., CASSENS S. (2000) – Tertres et pierres dressées. In : CASSENS S. (dir.) : *Eléments d'architecture*, Association des Publications Chauvinoises, Chauvigny, p. 181 - 206.
- BOUJOT C., MENS E. (2001) – *Base documentaire «Alignements de Carnac». Rapport d'opération de terrain*. Service régional de l'Archéologie, DRAC de Bretagne, Rennes, 59 p., 42 fig.
- BRADLEY R. (1989) - Deaths and entrances: a contextual analysis of megalithic art, *Current Anthropology* 30 (1), p. 68-75.
- BRADLEY R. (1993) - Altering the Earth. The Origins of Monuments in Britain and Continental Europe (The Rhind Lectures 1991-92), *Society of Antiquaries of Scotland Monograph Series No. 8*, Edinburgh.
- BRADLEY R. (1997) - *Rock Art and the Prehistory of Atlantic Europe. Signing the land*. London: Routledge.
- BRADLEY R. (1998a) - Stone circles and passage graves - a contested relationship. In : GIBSON A., SIMPSON D. (eds.), *Prehistoric Ritual and Religion*, p. 92-105. Stroud: Sutton.
- BRADLEY R. (1998b) - *The Significance of Monuments*, London Routledge.
- BRADLEY R. (1998c) - Ruined buildings, ruined stones: enclosures, tombs and natural places in the Neolithic of south-west England, *World Archaeology*, 30, p. 13-22.

- BRADLEY R. (1998d) - Stone circles and passage graves – a contested relationship, in GIBSON A., SIMPSON D, (eds) *Prehistoric Ritual and Religion*. Stroud: Alan Sutton, p. 2-13.
- BRADLEY R. (2000) - The Good Stones (=Society of Antiquaries of Scotland Monograph no. 17), Edinburgh.
- BRADLEY R. (2002a) - *The Past in Prehistoric Societies*. London. Routledge.
- BRADLEY R. (2002b) - The land, the sky and the Scottish stone circle. In : SCARRE C. (ed.), *Monumentality and Landscape in Atlantic Europe*, p. 122-38. London: Routledge.
- BRADLEY R., BALL C., CROFT S., PHILLIPS T. (2002) - The stone circles of northeast Scotland in the light of excavation, *Antiquity*, 76, p.840-8.
- BRADLEY R., CHIPPINDALE C., HELSKOG K. (2001) - Post-Palaeolithic rock art in Europe. In : WHITLEY D. (ed.), *Handbook of rock art studies*, Beverly Hills (CA) : AltaMira Press, p. 482-529.
- BRADLEY R., PHILLIPS T., RICHARDS C., WEBB M. (2000) - Decorating the houses of the dead : incised and pecked motifs in Orkney chambered tombs, *Cambridge Archaeological Journal* 11 (1), p.45-67.
- BRANDHERM D. (1995) - Os chamados báculos. Para uma interpretacao simbólico-funcional. Actas do I Congresso de Arqueologia Peninsular, *Trabalhos de Antropologia e Etnologia* 35 (1), p.89-94, Porto.
- BREUIL H. (1940) - Quelques observations sur les peintures schématiques de la Péninsule Ibérique, *1° Congresso do Mundo Português*, Lisboa, p. 253-264.
- BREUIL H., BOYLE M.-E. (1959) - Quelques dolmens ornés du Morbihan, *Préhistoire*, 13, 148 p., 40 pl.
- BREUIL H., MACALISTER R. (1921) - A study of the chronology of Bronze sculpture in Ireland, *Proceedings of the Royal Irish Academy*, 36c, p. 1-9.
- BRIARD J. (2000) – *Les cercles de pierres préhistoriques en Europe*, Paris, Errance, coll. Hespérides, 128 p. chapitre VI, p. 107-116.
- BRIARD J., GAUTIER M., LEROUX G. (1995) – *Les mégalithes et les tumulus de Saint-Just (Ille-et-Vilaine)*, (Documents préhistoriques 8), CTHS, Paris, 176 p.
- BRIARD J., GIOT P.-R. (1968) - Le tumulus de Tossen-Keler en Penvenan (Côtes-du-Nord), *L'Anthropologie*, 72, p. 5-40.
- BRINDLEY A.L., LANTING J.N. (1992) - Radiocarbon Dates from Wedge Tombs, *J.R.S.A.I.*, 6.
- BRONK RAMSAY C., HIGHAM T., OWEN D., PIKE A., HEDGES R. (2002) - Radiocarbon dates from the Oxford AMS system. *Archaeometry datelist 31. Archaeometry* 44.3, supplement 1, p. 1-149.
- BROPHY K. (2001) - Review of Bradley 2000, *Scot Archaeol J*, 23.2, p. 167-70.
- BUCKLEY V.M., SWEETMAN P.D. (1991) - *Archaeological survey of County Louth*, Dublin.
- BUENO P., DE BALBIN R., BARROSO R., ALCOLEA J.J., VILLA R., MORALEDA A. (1999) – *El dolmen de Navalcán ; El poblamiento megalítico en el Guadyerbas*, Instituto Provincial de Investigaciones y Estudios Toledanos Diputacion Provincial de Toledo.
- BUENO RAMIREZ P. (1991) - *Megalitos en la Meseta Sur.Los dólmenes de Azután y La Estrella (Toledo)*, Excavaciones Arqueológicas en España, vol. 159.
- BUENO RAMIREZ P. (1992) - Les plaques décorées alentejaines : approche de leur étude et analyse, *L'Anthropologie*, t. 96, n° 2-3, Paris, p. 573-604.

- BUENO RAMIREZ P. (1994) - La necrópolis de Santiago de Alcántara (Cáceres). Una hipótesis de interpretación para los sepulcros de pequeño tamaño del megalitismo occidental, *Boletín del Seminario de Estudios de Arte y Arqueología*, Valladolid, LX, p. 25-100.
- BUENO RAMIREZ P. (1995) – Megalitismo, estatuas y estelas en España, *Notizie Archeologiche Bergomensi*, Bergamo, 3, p. 77-129
- BUENO RAMIREZ P. (2000) - El espacio de la muerte en los grupos neolíticos y calcolíticos de la Extremadura española: las arquitecturas megalíticas. El Megalitismo en Extremadura (Homenaje a Elías Dieguez Luengo), *Extremadura Arqueológica*, VIII, p. 35-80.
- BUENO RAMIREZ P. & BALBÍN BERHMANN R. de (1992) - L'art mégalithique dans la Péninsule Ibérique. Une vue d'ensemble, *L'Anthropologie*, t. 96, n° 2-3, Paris, p. 499-572.
- BUENO RAMIREZ P. & BALBÍN BERHMANN R. de (1994a) - Estatuas-menhir y estelas antropomorfas en megalitos ibéricos. Una hipótesis de interpretación del espacio funerario. Homenaje al Prof. Echegaray. Museo y Centro de Investigaciones de Altamira, *Monografías*, 17, Santander, p. 337-347.
- BUENO RAMIREZ P. & BALBÍN BEHRMAN R. de (1994b) - El arte megalítico como factor de análisis arqueológico: el caso de la Meseta española, *6 Coloquio Hispano-Ruso de Historia*, Madrid, p. 20-29.
- BUENO RAMIREZ P. & BALBÍN BERHMANN R. de (1995) - La graphie du serpent dans la culture mégalithique péninsulaire. Représentations de plein air et représentations dolméniques, *L'Anthropologie*, t. 99, n° 2-3, Paris, p. 357-381.
- BUENO RAMIREZ P. & BALBÍN BERHMANN R. de (1996a) - El papel del elemento antropomorfo en el Arte Megalítico ibérico, *Revue Archéologique de l'Ouest*, suppl. 8, p. 41-64.
- BUENO RAMIREZ P. & BALBÍN BERHMANN R. de (1996b) - La decoración del Dolmen de Alberite. In : RAMOS MUÑOZ J., GILES PACHECO F. (Eds.): *El Dolmen de Alberite (Villamartín). Aportaciones a las Formas Económicas y Sociales de las Comunidades Neolíticas en el Noroeste de Cádiz*, p. 285-312, Cádiz. Universidad de Cádiz, Villamartin, Cadiz, p. 285-313.
- BUENO RAMIREZ P. & BALBÍN BERHMANN R. de (1997a) - Ambiente funerario en la sociedad megalítica ibérica: arte megalítico peninsular. In : RODRIGUEZ CASAL (ed.) : *O Neolítico Atlántico e as orixes do megalitismo*, Santiago de Compostela, p. 658-693.
- BUENO RAMIREZ P. & BALBÍN BERHMANN R. de (1997b) - Arte megalítico en el Suroeste de la Península Ibérica. ¿Grupos en el arte megalítico ibérico?, *Saguntum*, (PLAV) 30, Valencia, p. 153-161.
- BUENO RAMIREZ P. & BALBÍN BEHRMAN R. de (1998a) – La Péninsule Ibérique, *Dossiers d'Archéologie*, n° 230, p. 76-83.
- BUENO RAMIREZ P. & BALBÍN BEHRMANN R. de (1998b) – Novedades en la estatuaria antropomorfa megalítica española. *Actes du 2^{ème} Colloque International sur la statuaire mégalithique. Archéologie en Languedoc*, 22, p. 43-60.
- BUENO RAMIREZ P. & BALBÍN BERHMANN R. de (1998c) - The origin of the megalithic decorative system: graphics versus architecture, *Journal of Iberian Archaeology*, vol. 0, Porto, p. 53-67.
- BUENO RAMIREZ P. & BALBÍN BEHRMANN R. de (2000a) – Arte megalítico versus megalitismo: origen del sistema decorativo megalítico. In GONÇALVES V.S., (ed.) *Muitas Antas, Pouca Gente?- Actas do Colóquio Internacional sobre Megalitismo*. Lisboa: IPA, p. 283-302.
- BUENO RAMIREZ P. & BALBÍN BEHRMANN R. de (2000b) – La grafía megalítica como factor para la definición del territorio, *Arkeos-Perspectivas em diálogo*, Tomar , 10, p. 129-178.

- BUENO RAMIREZ P. & BALBÍN BERHMANN R. de (2001a) - Le sacré et le profane : notes pour l'interprétation des graphies préhistoriques péninsulaires, *Revue Archéologique de l'Ouest*, suppl. n° 9, p. 141-148.
- BUENO RAMIREZ P. & BALBÍN BERHMANN R. de (2001b) - Art mégalithique et art en plein air. Approches de la définition du territoire pour les groupes producteurs de la péninsule ibérique, *L'Anthropologie*, 104, Paris, p. 421-458.
- BUENO RAMIREZ P. & BALBÍN BERHMANN R. de (2002) - L'art mégalithique péninsulaire et l'art mégalithique de la façade atlantique : un modèle de capillarité appliqué à l'art post-paléolithique européen, *L'Anthropologie*, Paris.
- BUENO RAMIREZ P., BALBÍN BERHMANN R. de (2003) - Una geografía cultural del arte megalítico ibérico : las supuestas áreas marginales, In : BUENO RAMIREZ P., BALBIN BERHMANN R. de : *El Arte Prehistórico Desde Los Inicios Del Siglo XXI: Primer Symposium Internacional de Arte Prehistórico de Ribadesella*, Asociación Cultural Amigos de Ribadesella, p. 291-313.
- BUENO RAMIREZ P., BALBIN BEHRMANN R. de, BARROSO BERMEJO, R (2000) - Valle de las Higueras (Huecas, Toledo, España). Una necrópolis Ciempozuelos con cuevas artificiales al interior de la Península, *Estudios Pré-históricos*, VIII, p.49-80.
- BUENO RAMIREZ P., BALBIN BEHRMANN R. de, BARROSO BERMEJO, R (2005) - *El dolmen de Azután (Toledo). Areas de habitación y áreas funerarias en la cuenca interior del Tajo*, UAH, Diputación de Toledo, Monografías, 02, 278 p.
- BUENO RAMIREZ P., BALBIN BEHRMANN R. de, BARROSO R., ALCOLEA J.J., VILLA R., MORALEDA A. (1999) - *El dolmen de Navalcán. El poblamiento megalítico en el Guadyerbas*. Diputación Provincia de Toledo.
- BUENO RAMIREZ P., BALBIN BEHRMANN, R. de, BARROSO BERMEJO R., ROJAS RODRIGUEZ-MALO J.M., VILLA GONZALEZ R., FELIX LOPEZ R., ROVIRA LLORENS S. (1999) - Neolítico y calcolítico en Huecas (Toledo). El túmulo del Castillejo. Campaña de 1998, *Trabajos de Prehistoria*, 56, n° 2, p.141-160.
- BUENO RAMIREZ P., BARROSO R., BALBIN BEHRMANN R. de, CAMPO M., ETXEBERRIA F., GONZALEZ A., HERRASTI L., JUAN J., LOPEZ P., LOPEZ J.A, SANCHEZ B. (2002) - Areas habitacionales y funerarias en el neolítico de la cuenca interior del Tajo : la provincia de Toledo, *Trabajos de Prehistoria.*, vol. 59 (2), Madrid.
- BUENO RAMIREZ P., BUENO RAMIREZ R., BALBIN BEHRMANN R. (1998) - Novedades en la estatuaria antropomorfa megalítica española. In : RODRIGUEZ G. (ed.), *Actes du 2^e Colloque International sur la Statuaire Mégalithique*, *Archéologie en Languedoc* 22, p. 43-60.
- BUENO RAMÍREZ P., PIÑÓN VARELA F., PRADOS L. (1985) – Excavaciones en el Collado de Sejos (Valle de Polaciones, Santander). *Noticiario Arqueológico Hispánico*, p. 29-53.
- BURCHARD B. (1998) - Badania grobowców typu megalitycznego w Zagaju Stradowskim w południowej Polsce, *Sprawozdania Archeologiczne* 50, p.149-156.
- BURGESS C. (1987) - Fieldwork in the Évora District, Alentejo, Portugal, 1986-88: A preliminary Report, *Northern Archaeology*, [s.l.], 8.
- BURGESS C. (1990) - The chronology of cup and ring marks in Atlantic Europe, *Revue Archéologique de l'Ouest*, suppl. 2, p. 157-171.
- BURL A. (1979) – *Rings of Stone*. London: Frances Lincoln, Weidenfeld and Nicolson.
- BURL A. (1988) - Four-Posters: Bronze Age Stone Circles of Western Britain (=BAR British Series 195), Oxford.

- BURL A. (1993) - *From Carnac to Callanish. The Prehistoric Stone Rows and Avenues in Britain, Ireland and Brittany*. New Haven: Yale University Press.
- BURL A. (1999) – *Great Stone Circles: fables, fictions, facts*. New Haven and London: Yale University Press.
- BURL A. (2000) - *The Stone Circles of Britain, Ireland and Brittany*. New Haven: Yale University Press.
- BURNEZ C., LOUBOUTIN C. (1999) - Le long tumulus du Cruchaud à Sainte-L'Heurine (Charente-Maritime), *Bulletin de la Société Préhistorique Française*, 96, p. 441-450.
- CABRERO GARCIA R. (1985) - Tipología de sepulcros calcolíticos de Andalucía Occidental, *Huelva Arqueológica*, 7, p. 207-263, Huelva. Diputación Provincial.
- CABRERO GARCIA R., RUIZ MORENO M.T., BLAS CUADRADO L., SABATE DIAZ I. (1997) - El poblado metalúrgico de Amarguillo II en Los Molares (Sevilla) y su entorno inmediato en La Campiña. Últimas analíticas realizadas, *Anuario Arqueológico de Andalucía/1993*, Tomo II, p. 131-141, Sevilla. Junta de Andalucía.
- CALADO D. (2000a) – *Menhires y Poblados*. Interfluvial Bensafrim-Odiáxere, Lagos – Portugal. (ed. policopiada).
- CALADO D. (2000b) – Poblados com menhires del extremo SW Peninsular. Notas para su cronología y economía. Una aproximación cuantitativa. *Revista Atlántica-Mediterránea de Prehistoria y Arqueología Social*, III, p. 47-97.
- CALADO D., CAMALICH D., FRINK D., MARTÍN SOCAS D., NIETO J., NOCETE F., PINILLA A., RAMOS J. (2003) – *Distribution Pattern Of The Settlement Sites With Menhirs In SW Atlantic Europe And The Inference Of The Socio-economic Organization Of Their Builders*.
- CALADO M. (1990) - Aspectos do Megalitismo Alentejano. Comunicação apresentada às IV Jornadas da Associação de Arqueólogos Portugueses. *O Giraldo* (Julho e Agosto). Évora.
- CALADO M. (1993) - Menires, alinhamentos e cromlechs. In : MEDINA, J. (dir.) - *História de Portugal*. Lisboa: Ediclube. 1, p. 294-301.
- CALADO, M. (1997a) – Vale Maria do Meio e as paisagens culturais do Neolítico Alentejano. In Sarantopoulos, P. (Ed.) – *Paisagens arqueológicas a Oeste de Évora*. Évora: C.M. Évora, p. 41-51.
- CALADO M. (1997b)- Cromlechs alentejanos e arte megalítica. *Actas do III Colóquio Internacional de Arte Megalítico*. A Coruña: Museo Arqueológico e Histórico, p. 289-297.
- CALADO M. (2000a) – Neolitização e megalitismo no Alentejo Central: uma leitura espacial. *Actas do 3º Congresso de Arqueologia Peninsular*. Porto: Adecap, p. 35-45.
- CALADO M. (2000b) – O recinto megalítico de Vale Maria do Meio (Évora, Alentejo). *Actas do I Colóquio Internacional sobre Megalitismo (Monsaraz, 1996)*. Lisboa: IPA, p. 167-182.
- CALADO M. (2001) – Da serra d'Ossa ao Guadiana: um estudo de pré-história regional. *Trabalhos de Arqueologia*, 19. Lisboa: IPA.
- CALADO M. (2002a) – The Revolution of the Stones. In : FIGUEIRA E., SAÚDE S., SANTOS J.A., RODRIGUES, A. (Eds) – *Tourism and Sustainable Development in Rural Marginal Areas*. Arraiolos: Monte.
- CALADO M. (2002b) – Standing Stones and Natural Outcrops. The role of ritual monuments in the Neolithic transition of the Central Alentejo. In: SCARRE C. – *Monuments and Landscape in Atlantic Europe*. London: Routledge, p. 17-35.
- CALADO M. (2003) – Megalitismo, megalitismos: o conjunto neolítico do Tojal (Montemor-o-Novo). *Muita gente poucas antas? Origens, espaços e contextos do Megalitismo*. *Actas do II Colóquio Internacional sobre Megalitismo*. Lisboa: IPA, p. 351-369.

- CALADO M., ALVIM P., HENRIQUES R. (n.p.) – Menhirs in Dolmens. Comunicação apresentada ao *Colóquio Megalitismo e Arte Rupestre na Europa Atlântica*. Évora (2003).
- CALADO M., MATALOTO R. (2001) – *Carta Arqueológica do Redondo*. Redondo: Câmara Municipal de Redondo.
- CALADO M., ROCHA L. (1996) - Neolitização do Alentejo Interior: os casos de Pavia e Évora. *Actas do I Congrès del Neolític a la Península Ibérica*. Gavà. II, p. 673-682.
- CALADO M., SARANTOPOULOS P. (1996) - O Cromleque de Vale Maria do Meio (Évora, Portugal): contexto arqueológico e geográfico. *Actas do I Congrès del Neolític a la Península Ibérica*. Gavà. II, p. 493-504.
- CÁMARA SERRANO J.A. (2001) - El Ritual Funerario en la Prehistoria Reciente en el Sur de la Península Ibérica, *B.A.R. International Series*, 913, Oxford.
- CÁMARA SERRANO J.A., MALDONADO M^a.G., MERIDA V., MOLINA F., RUIZ V. (1993) - El papel social del megalitismo en el sureste de la Península Ibérica. Las comunidades megalíticas del Pasillo de Tabernas, en III Dejá Conference of Prehistory, *Ritual, rites and religión in Prehistory (Conference Resumenes)*, Deia, Mallorca.
- CAMERMAN C. (1927) - Quelles sont l'origine et la nature de la Pierre Brunehaut, *Annales du XXIV^e Congrès de la Fédération archéologique et historique de Belgique*, p. 185-187.
- CAMPS G. (1961) – Aux origines de la Berbérie, *Monuments et rites funéraires protohistoriques*, Paris, A.M.G., p. 76-78 et 600, pl. I, fig. 2.
- CANAL A. (1997) - Le «cromlech» du col du Petit-Saint-Bernard (2188 m), *Bulletin d'Études préhistoriques et archéologiques alpines*, t. 7-8, 1996-1997, p. 9-17.
- CANINAS J.C., HENRIQUES F.J. (1987) - Testemunhos do Neolítico e do Calcolítico no concelho de Nisa. *Actas das I Jornadas Arqueológicas do Nordeste Alentejano (1985)*. Castelo de Vide, p. 69-82.
- CARA BARRIONUEVO L., RODRIGUEZ LÓPEZ J. M^a. (1989) - Fronteras culturales y estrategias territoriales durante el III milenio A. C. en el Valle Medio y Bajo del Andarax (Almería), *Fronteras, Arqueología Espacial 13*, p.63-76, Teruel.
- CARBONELL TRILLO-FIGUEROA A. (1946) - Noticias sobre cromlechs, dólmenes, cistas, sepulturas y otros. Boletín de la Real Academia de Ciencias, *Buenas Letras y N. A. de Córdoba*, nº 54, Cordoba.
- CARDOSO J.L., SOARES A.M. (1995) – Sobre a cronologia absoluta das grottes artificiais da Estremadura portuguesa. *Al-madan*. Almada. 2^a s. 4; p. 10-13.
- CARDOSO J.L. (1992) – A Lapa do Bugio. *Setúbal Arqueológica*. Setúbal, 9-10; p. 89-225.
- CARDOSO J., CARVALHOSA A., PAIS J. (2000) - Cromleque de Portela de Mogos (concelho de Évora) – estudos geoarqueológicos e paleobotânicos, *A Cidade de Évora*, II Série, nº 4, Évora, p. 35-55.
- CARDOSO J.L., CANINAS J.C., HENRIQUES F. (1997) – Contributos para o conhecimento do megalitismo na Beira Interior (Portugal): a região do Tejo Internacional. *Actas do II Congreso de Arqueologia Peninsular*. Zamora: Fundación Rei Afonso Henriques, II, p. 207-215.
- CARDOSO J.L., GOMES M.V., CANINAS J.C., HENRIQUES F.R. (1995) – O menir de Cegonhas (Idanha-a-Nova). *Estudos Pré-históricos*, III, p. 5-17.
- CARRERA RAMIREZ, F.-FABREGAS VALCARCE R. (2002) - Datación radiocarbónica de pinturas megalíticas del Noroeste peninsular. *Trabajos de Prehistoria*, 59, 1, Madrid, p. 157-166.

- CARRIAZO J. (1962) - El dolmen de Ontiveros (Valencina de la Concepción, Sevilla), *Homenaje al Profesor Cayetano de Mergelina (Murcia, 1961)*, p. 209-229, Murcia, Universidad de Murcia.
- CARVALHO A. F. (1998) – A pedra lascada do Monumento Funerário 1: análise dos materiais recolhidos. *Revista Portuguesa de Arqueologia*. Lisboa. 1:1. p. 129-137.
- CARVALHO P. (1989) – *Roteiro arqueológico do concelho de Penedono*. Penedono: Câmara Municipal de Penedono.
- CASSEN S. (1999) - Questions of epistemology and a working hypothesis about engravings of the 5th millenium in western France. *Antiquity* 73 (279) : p. 198-205.
- CASSEN S. (2000a) - Funerary stelae reused in the passage graves of western France: history of research and sexualisation of the carvings. In : RITCHIE A. (Ed.) : Sept. 1998 : Orkney (Ecosse), *Neolithic Orkney in its european context*, Cambridge: McDonald Institute Monographs, p. 233-246.
- CASSEN S. (2000b) Architecture du tombeau, équipements mortuaires, décor céramique et art gravé du V^e millénaire en Morbihan (France). À la recherche d'une cosmogonie des premières sociétés agricoles de l'Europe occidentale. In : *Pré-História recente da Península Ibérica. Actas do 3º Congresso de Arqueologia Peninsular, IV* : p. 447-477, 2 pl.
- CASSEN S., dir. (2000c) – *Éléments d'architecture*, Association des Publications Chauvinoises, Mémoire XIX.
- CASSEN S., GARNIER B., ROJO M. (1993) - Un programme informatique pour la représentation graphique des séries de dates C14 corrigées : application aux sépultures monumentales néolithiques de la Péninsule Ibérique. *Congrès Nationales des Sociétés Historiques et Scientifiques*, 118, Pau, p. 499-520.
- CASSEN S., L'HELGOUAC'H J. (1992) - Du symbole de la crosse : chronologie, répartition et interprétation. *Revue Archéologique de l'Ouest*, suppl. 5 : p. 223-235.
- CASSEN S., VAQUERO-LASTRES J. (2003) – Cosas fabulosas. *Muita gente poucas antas? Origens, espaços e contextos do Megalitismo. Actas do II Colóquio Internacional sobre Megalitismo*. Lisboa: IPA, p. 449-508.
- CASTAGNE E. (1889) - Les monuments primitifs du Quercy et les peuples qui les ont élevés. B.S.E.L., XIV, p. 40-42., pl. X.
- CASTANY J., CASTANY I., GUERRERO L. (1994) - *La cambra pirinenca de Santes Masses. Un sepulcre col·lectiu del bronze antic*, Memories d'Investigacions Arqueològiques a Catalunya, 14.
- CASTELLANO M. et alii (2001) - *El paisaje megalítico de Gorafe (Granada, España). Territorios megalíticos del Mediterráneo. Gorafe (Granada, España). Sa Corona Arrùbia (Cagliari, Cerdeña, Italia)*, Edita: Lider Comarca de Guadix, S. L. Granada.
- CAUFIELD S. (1983) - The Neolithic Settlement of North Connaught, In : REEVES-SMYTH T., HAMOND F. (eds.), *Landscape archaeology in Irish and British archaeological reports 116*. Oxford.
- CAZALIS DE FONDOUCE P. (1873-1878) - *Allées-couvertes de Provence*, Paris.
- CAZURRO M. (1912) – *Los Monumentos Megalíticos de la Provincia de Gerona*. Madrid: Centro de Estudios Históricos.
- CELESTINO S. (1990) – Las estelas decoradas del Suroeste peninsular. *Cuadernos Emeritenses*, 2, p. 47-62.
- CERDÁN C., LEISNER G., LEISNER V. (1975) - Los sepulcros megalíticos de Huelva. (Excavaciones arqueológicas del Plan Nacional 1946-1952.) In : ALMAGRO BASCH M. (Ed.) : *Huelva, Prehistoria y Antigüedad*, p. 41-108, Madrid, Editorial Nacional.

- CERDÁN MÁRQUEZ C., LEISNER G. e V. (1952) – *Los sepulcros megalíticos de Huelva. Excavaciones arqueológicas del plan nacional 1946*. Madrid: Ministerio de Educación Nacional.
- CESARI J. (1992) - Les dolmens de la Corse, *Archeologia*, 205, p. 32-45.
- CHABAL L. (sous presse) - L'environnement forestier au III^e millénaire en Languedoc oriental, *In* : GUILAINE J. et ESCALLON G. (dir.) : *Les Vautes (Saint-Gély-du-Fesc, Hérault) et la fin du Néolithique en Languedoc oriental*, Centre d'Anthropologie et Institut National de Recherches Archéologiques Préventives.
- CHABAL L. (1997) - *Forêts et sociétés en Languedoc (Néolithique final, Antiquité tardive)*, Documents d'Archéologie Française, 63, Éditions de la Maison des Sciences de l'Homme.
- CHAMBON P. (1999) - *Du cadavre aux ossements. La gestion des sépultures collectives dans la France néolithique*, Thèse de doctorat, Université de Paris 1, dactyl.
- CHAMBON P., SALANOVA L. (1996) - Chronologie des sépultures du III^e millénaire dans le bassin de la Seine, *Bulletin de la Société Préhistorique Française*, 93, 1, p. 103-118.
- CHAMBON P., SALANOVA L., GUY H. (1997) - La longue histoire des sépultures collectives du bassin parisien. *In* : BAIJOT A. (coord.) : *Le secret des dolmens*, catalogue d'exposition, Wéris, Musée des Mégalithes : p. 23-34.
- CHANCEREL A. (1992) – Les sépultures mégalithiques du département de l'Orne, un bilan bibliographique, *Archéologie dans l'Orne*, 61, p.53-77.
- CHANCEREL A. (1994) – Granville, archipel de Chausey, *Bilan scientifique du Service régional de l'Archéologie*, DRAC de Basse-Normandie, Caen, p. 52-53.
- CHANCEREL A., DESLOGES J., DRON J.-L., SAN JUAN G. (1992) – Le début du Néolithique en Basse-Normandie, *Revue Archéologique de l'Ouest*, suppl. n°5, p. 153-173.
- CHANCEREL A., KINNES I., LAGNEL E., KIRK T. (1992) – Le tumulus néolithique de la commune sèche à Colombiers-sur-Seulles (Calvados), *Revue Archéologique de l'Ouest*, suppl. n°5, p. 17-29.
- CHANCEREL A., VERRON G., PRADAT J. (1984) – La chambre A du tumulus néolithique de Vierville (Manche), Actes du 10^e colloque interrégional sur le Néolithique, Caen, 1983, *Revue Archéologique de l'Ouest*, suppl. n°1, p. 267-270.
- CHANCEREL A., DESLOGES J. (1998) – Les sépultures pré-mégalithiques de Basse-Normandie, *in* : *Sépultures d'Occident et genèses des mégalithes (9000-3500 avant notre ère)*, Séminaire du Collège de France sous la direction de J. Guilaine, Errance, p. 91-106.
- CHATELLIER P. du (1901) - Les monuments mégalithiques des îles du Finistère, de Beniget à Ouessant, *Bulletin de la Société archéologique du Finistère*, tome 28, p. 281-295.
- CHEVALIER A. (1995) - Corcelles-près-Concise VD, menhirs de Corcelles, *Annuaire de la Société suisse de Préhistoire et d'Archéologie*, 78, p. 192.
- CHEVALIER Y. (1984) - *L'architecture des dolmens entre Languedoc et Centre-Ouest de la France*, R. Habelt, Bonn.
- CHEVALIER Y. (1986) - L'architecture des dolmens du Sud de la France. *In* : DEMOULE J.-P. (dir.), GUILAINE J. (dir.) : *Le Néolithique de la France : Hommage à Gérard Bailloud*, Paris, Picard, p. 359-377.
- CHEVALLIER A. (1995) - Corcelles-près-Concise VD, Menhirs de Corcelles. *Annuaire de la Société Suisse de Préhistoire et d'archéologie*, vol. 78, p. 192.

- CHEVET P., DAUDIN L., MASTROLORENZO J., MORERA I., MORTREAU M. (1997) - *L'occupation des origines à l'arrivée des comtes d'Anjou. Château d'Angers : n° 49 007 058 AH. Fouille des jardins du quadrilatère et de la terrasse du Logis Royal, étude des élévations de la grande salle*, DFS de fouilles préventives 1993-1996, Vol. 2, Nantes : SRA Pays de Loire, Le Mans : AFAN Grand-Ouest, 129 p., 170 pl.
- CHILDE V.G. (1949a) - *L'aube de la civilisation européenne*, Payot, Paris (4^e édition).
- CHILDE V.G. (1949b) - The Origins of Neolithic Cultures in Northern Europe, *Antiquity*, 32, p.129-135.
- CHILDE V.G., SANDARS N. (1950) - La civilisation de Seine-Oise-Marne. *L'Anthropologie*, 54 : p.1-18.
- CICILLONI R. (1999) - Dolmens della Sardegna : analisi e problematiche, *Studi Sardi*, XXXI (1994-1998), p. 51-110.
- CLAUSTRE F. (1997) - L'Âge du bronze en Roussillon. Évolution des recherches, *Études Roussillonnaises*, XV, p. 19-40.
- CLAUSTRE F. (1998) - Monuments mégalithiques et grottes sépulcrales en Roussillon, In : SOULIER P. (dir), *La France des dolmens et des sépultures collectives*, Paris, Errance, p. 159-174.
- CLEAL R., WALKER K., MONTAGUE R. (1995) - *Stonehenge in its Landscape. Twentieth-century Excavations*. London, English Heritage.
- CLIFFORD E.M. (1936) - Notgrove Long Barrow, Gloucestershire, *Archaeologia*, 86, p. 119-161.
- CLOTTE J. (1975) - Vestibules ou antichambres, *Bulletin de la Société Préhistorique Française*, 72, n° 4, p. 100-102.
- CLOUGH T.H. McK., CUMMINS W.A. (eds) (1988) - *Stone Axe Studies II*. London: Council for British Archaeology.
- COADY E. (2002) - *Survey of the Megalithic Tombs of Ireland*, Vol. 6 : County Donegal. Dublin: The Stationary Office.
- COFFEY G. (1912) - *New Grange and other incised tumuli in Ireland*, Dublin (Reissued Poole 1977).
- COLES B. (1990) - Anthropomorphic wooden figures from Britain and Ireland. *Proceedings of the Prehistoric Society*, 56, p. 315-33.
- COLLANTES DE TERÁN F. (1969) - El dolmen de Matarrubilla. *Actas del V Simposium Internacional de Prehistoria Peninsular. Tartessos y sus Problemas*, p. 47-61, Barcelona.
- COLMONT G.R. (1988) - Origine des matériaux de quelques monuments de la Charente-Maritime, *Bulletin de la Société Préhistorique Française*, tome 85/9, 1988, p. 26.
- COLMONT G.R. (1996) - *Archéologie et anthropologie des populations « mégalithiques » du nord de l'Aquitaine : l'exemple charentais*, Doctorat de l'École des Hautes Études en Sciences Sociales, Paris, 4 tomes (790 p.+ 406 fig.+ 254 p.+ 558 pl.). Catalogues. Index. Tables.
- COLMONT G.R. (1997) - Identification des matériaux de construction des mégalithes par la méthode des microfaciès, *Colloque du G.M.P.C.A., Rennes, 16-19 avril 1997*.
- COMBIER J. (1961) - Circonscription de Haute-Savoie, Le Sappey, *Gallia Préhistoire*, 4, Paris, C.N.R.S., p. 306-307.
- CONNOLLY M. (1999) - *A passage tomb at Ballycarty*, Bray, Wordwell.

- CONSTANTIN C., MORDANT D., SIMONIN D. (dir.) (1997) - *La culture de Cerny ; nouvelle économie, nouvelle société au Néolithique*. Actes du colloque international de Nemours 1994, Mémoires du Musée de Préhistoire d'Ile-de-France, 6. APRAIF, Nemours. (en particulier, articles de DUHAMEL P., p. 397-448, CHAMBON P., p. 489-498, D. Mordant, p. 449-479).
- COONEY G. (1996) - Standing stones - marking the landscape, *Archaeology Ireland*, 36, p. 29-30.
- COONEY G. (2000) - *Landscapes of Neolithic Ireland*, London, Routledge.
- CORCORAN J.X.W.P. (1966) - Excavation of three chambered cairns at Loch Calder, Caithness, *Proc. Soc. Antiq. Scot.*, 98 (1964-6), p. 1-75.
- CORCORAN J.X.W.P. (1969a) - The Cotswold-Severn Group, *Megalithic Enquiries in the West of Britain*, Liverpool, Liverpool University Press, p. 13-104.
- CORCORAN J.X.W.P. (1969b) - Excavation of two chambered cairns at Mid Gleniron farm, Glenluce, Wigtownshire. *Transactions of the Dumfriesshire and Galloway Natural History and Antiquarian Society*, 46, p. 29-90.
- CORCORAN J.X.W.P. (1972) - Multi-period construction and the origin of the chambered long cairn in western Britain and Ireland, In: LYNCH, F. & BURGESS, C. (eds), *Prehistoric Man in Wales and the West*, Bath, Adams & Dart, p. 31-63.
- CORDIER G. (1963) - *Inventaire des Mégalithes de la France. 1 - Indre-et-Loire*, 1^{er} supplément à Gallia-Préhistoire, C.N.R.S., Paris, 132 p., 38 pl. - 2^e édition refondue, 1984. La Simarre, Joué-les-Tours, 204 p., 24 pl.
- CORREIA A.M. (1935) - *As origens da cidade do Porto*, Porto, Cale Portucale e Porto.
- COSTA M. (1977) - *História do Bispado e Cidade de Lamego. I. Idade Média: a Mitra e o Municipio*. Lamego.
- COSTA P. (1868) - Descrição de alguns dolmens ou antas de Portugal, *Monumentos pré-históricos*, Lisboa.
- COSTANTINI G. (1991) - Les productions métalliques du groupe des Treilles et leur répartition dans le Midi de la France, In : *Hommage au Docteur Jean Arnal*, Archéologie en Languedoc, p. 59-66.
- COURTIN J. (1974) - *Le Néolithique de la Provence*, Klincksieck, Paris.
- COUTIL L. (1906) - Inventaire sommaire des monuments mégalithiques du département du Puy-de-Dôme, *L'Homme préhistorique*, n° 3 et 6.
- COWIE T.G. (1980) - Excavations at Kintraw, Argyll, 1979', *Glasgow Archaeol J*, 7, p. 27-31.
- CRUELLS W., CASTELLS J., MOLIST M. (1990) - Una necropolis amb « cambres de túmul complex » del IV. milleni a la Catalunya interior, *9^e Colloqui Internacional d'Arqueologia de Puigcerda*, p. 244-248.
- CRUZ-AUÑÓN R., MORENO A., CÁCERES P. (1992) - Estudio de materiales en el yacimiento de El Negrón (Gilena, Sevilla), *Anuario Arqueológico de Andalucía/1990*, p. 277-280, Sevilla, Junta de Andalucía.
- CUMMINGS V. (2002a) - All cultural things. Actual and conceptual monuments in the Neolithic of western Britain, In: SCARRE C. (ed), *Monuments and Landscape in Atlantic Europe*, London, Routledge, p. 107-121.
- CUMMINGS V. (2002b) - Experiencing texture and transformation in the British Neolithic. *Oxford Journal of Archaeology*, 21, p. 249-261.
- CUMMINGS V. (à paraître, *forthcoming*) - Striking stones: the significance of stone in the monuments of Neolithic Britain, In: BOIVIN N., OWOC M.A., (eds), *Soil, Stones and Symbols*.

- CUMMINGS V., JONES A., WATSON A. (2002) - Divided places: phenomenology and asymmetry in the monuments of the Black Mountains, Southeast Wales, *Cambridge Archaeological Journal*, 12, p. 57-50.
- CUNLIFFE B, DE JERSEY P. (2000) - Rescue Excavations in Guernsey and Herm, 1998,1999, *Transactions of La Société Guernesaise*, vol. XXIV, part. V.
- CURA M. (1988) - Origen i filiacio dels primers grups tumulars catalans, *Congreso Internacional Historia de los Pirineos*, p. 243-259.
- CURRAN-MULLIGAN P. (1994) - Yes, but is it art?, *Archaeology Ireland* 8 (1).
- D'ANNA A. (1977) - *Les statues-menhirs et stèles anthropomorphes du midi méditerranéen*, Paris, C.N.R.S., 277 p.
- D'ANNA A. (2002a) - Les statues-menhirs en Europe à la fin du Néolithique et au début de l'Âge du Bronze, In : PHILIPPON A. (dir.), *Statues-menhirs, des énigmes de pierre venues du fond des âges*, Rodez : Éditions du Rouergue, p. 196-221.
- D'ANNA A. (2002b) - Les statues-menhirs des dieux ou des hommes, In : PHILIPPON A. (dir.), *Statues-menhirs, des énigmes de pierre venues du fond des âges*, Rodez, Éditions du Rouergue. p. 254-257.
- D'ANNA A., CESARI J., LEANDRI F., MARCHESI (1997) - Statues-menhirs, menhirs et mégalithisme de la Corse. Art et symboles du Mégalithisme européen, actes du 2^e colloque international sur l'art mégalithique, Nantes, 1995, *Revue Archéologique de l'Ouest, supplément n° 8*, p. 217-248.
- D'ANNA A., CESARI J., LEANDRI F., MARCHESI H. (1998) - Les mégalithes de la Corse. Un état de la question, In : SOULIER P., *La France des dolmens et des sépultures collectives (4500-2000 av. J.-C.)*, Paris, Errance, p. 90-105.
- D'ANNA A., GUENDON J. L., PINET L., TRAMONI P. (à paraître) - Espaces, territoires et mégalithes : le plateau de Cauria (Sartène, Corse-du-Sud) au Néolithique et à l'Âge du bronze, 25^e colloque interrégional sur le Néolithique, Dijon, 20-21 octobre 2001, *Revue Archéologique de l'Est*.
- D'ANNA A., GUTHERZ X., JALLOT L. (1995) - Les stèles anthropomorphes et les statues-menhirs néolithiques du sud de la France. *Statue-stele e massi incisi nell'Europa dell'Età del Rame*. Bergamo, Civico Museo Archeologico (*Notizie Archeologiche Bergomensi*, 3), p. 143-165.
- D'ANNA A., LEANDRI F. (2002) - Les alignements de menhirs du Sartonais. Table-ronde de Casta et Saint-Florent (Haute-Corse). 21 et 22 septembre 1999, *Préhistoire, Anthropologie Méditerranéennes*, Aix-en-Provence, p. 123-131.
- D'ANNA A., MARCHESI H., PINET L., TRAMONI P et GUENDON J. -L. (à paraître) - Les alignements de menhirs de Renaghju dans leur contexte du plateau de Cauria (Sartène, Corse-du-Sud), Actes des 4^e Rencontres méridionales de Préhistoire récente, Nimes, 28-29 octobre 2000, *Mémoires d'Archéologie Méridionale*.
- DAGOBERT C., PETIT C., DUHAMEL P. (2001) - Approche géoarchéologique sur la nécropole monumentale d'Escolives (Yonne) : un site en bordure d'un chenal actif de l'Yonne à l'époque néolithique, In : DUHAMEL P. (dir.), *25^e colloque interrégional sur le Néolithique, Dijon 21-22 octobre 2001, résumés des communications*.
- DALLAND M. (ed) (1999) - Sand Fiold: the excavation of an exceptional cist in Orkney, *Proceedings of the Prehistoric Society*, 65, p. 373-413.
- DANIEL G. (1960) - *The Prehistoric Chamber Tombs of France*, Thames and Hudson, Londres.
- DANIEL G.E. (1937) - The chambered cairn of Parc le Breos Cwm, South Wales. *Proceedings of the Prehistoric Society*, 3, p. 71-86.

- DANIEL G.E. (1939) - The transepted gallery graves of western France. *Proceedings of the Prehistoric Society*, 5, p. 143-165.
- DANTHINE H. (1961) - Un menhir découvert à Wéris en 1947. *Annales de l'Institut archéologique du Luxembourg*, XCII : p. 29-35.
- DARVILL T. (1987) - *Prehistoric Britain*, London, Batsford.
- DAUGAS J.-P. (1968) – Une sépulture en coffre, commune de Ludesse (Puy-de-Dôme), *Bulletin de la Société Préhistorique Française*, t. LXV, fasc. 7, p. 181-185, 2 fig.
- DAUGAS J.-P. (1970) – Une sépulture en coffre à Glénat, commune d'Artonne (Puy-de-Dôme), *Bulletin historique et scientifique de l'Auvergne*, t. LXXXIV, n° 624, p. 404-409, 2 fig.
- DAUGAS J.-P. (1976) – Les civilisations néolithiques dans le Massif central, *La Préhistoire française*, Paris, C.N.R.S., t. 2, p. 313-325, 5 fig. 1 tabl.
- DAUGAS J.-P., GILBERT A., RAYNAL J.-P. (1983) – Premières sépultures du Néolithique ancien en Basse-Auvergne, *Bulletin de la société d'anthropologie du Sud-ouest*, t. XVIII, fasc.1., p. 45-52, 3 fig.
- DAUGAS J.-P., GISCLON J.-L., MIALLIER D., VERNET G. (2002) - Sépultures plurielles du Néolithique final en Auvergne, *Actes des V^e rencontres méridionales de Préhistoire récente*, Clermont-Ferrand.
- DAUGAS J.-P., TIXIER L. (1977) – Stratigraphie du Quaternaire récent et niveau archéologique protohistorique à Coudes (Puy-de-Dôme), *L'Anthropologie*, t. 82, fasc. 3, p. 439-450, 3 fig.
- DAVID A. (1998) - Stanton Drew, *Past*, 28, p. 1-3.
- DAVIDSON J.L., HENSHALL A.S. (1989) - *The Chambered Cairns of Orkney*, Edinburgh.
- DAVIDSON J.L., HENSHALL A.S. (1991) - *The Chambered Cairns of Caithness*, Edinburgh.
- DAVIES O. (1939) - Excavation of a Horned Cairn at Aghanaglack, County Fermanagh, *J.R.S.A.I.*, 69.
- DE LAET S.J. (1981) - Megalithic Graves in Belgium - A Status Questionis. In : EVANS J.D., CUNLIFFE B., RENFREW C. (éd.), *Antiquity and Man. Essays in honour of Glyn Daniel*, London, éd. Thames and Hudson : p. 155-161.
- DE MARINIS R. (1995) - Le statue-stele della Lunigiana. *Statue-stele e massi incisi nell'Europa dell'eta del rame. Notizie Archeologiche Bergomensi*, 3, Bergamo, Civico Museo Archeologico, p. 195-212.
- DE MARINIS R. (1997) - Les statues-stèles et les statues-menhirs de la région alpine à l'Âge du cuivre, *L'Homme de glaces, dans les Alpes il y a 5000 ans, Dossiers d'Archéologie*, n° 224, juin 1997, Dijon, Faton, p. 52-63.
- DEBENATH A., DAUGAS J.-P., LEFEVRE D., RAYNAL J.-P., ROCHE J., TEXIER J.-P., WENGLER L. (1980) – *Mission préhistorique et paléontologique française au Maroc. Rapport d'activité 1980*, Bordeaux, multigraphié, 43 p., 10 pl.
- DEHN T., HANSEN S. I. (2000) - Doubtfulness in the construction of Danish Passage Graves, In : RITCHIE A. (ed.), *Neolithic Orkney in its European Context*, Cambridge, McDonald Institute Monograph, p. 215-221.
- DEHN T., HANSEN S. I. (2006a) - Examples of megalithic technology and architecture in Denmark, *Contribution to a Festschrift in honour of Jan Albert Bakker*, 19 November 2002.
- DEHN T., HANSEN S. I. (2006b) - Birch bark in Danish Passage Graves, *Journal of Danish Archaeology*, vol. 14, Odense.

- DEHN T., HANSEN S. I., KAUL F. (1995) - Kong Svends Høj. Restaureringer og undersøgelser på Lolland 1991. *Stenaldergrave i Danmark, bind 1*. Copenhagen. (English summary).
- DEHN T., HANSEN S. I., KAUL F. (2000) - Klekkendehøj og Jordehøj. Restaureringer og undersøgelser 1985-90, *Stenaldergrave i Danmark, bind 2*, Copenhagen. (English summary).
- DELIBES DE CASTRO G. (1995) - Ritos funerarios, demografía estructura social entre las comunidades neolíticas de la submeseta norte. En Fábregas, Perez y Fernandez (eds.), *Arqueología da Morte*, p.63-95.
- DELIBES DE CASTRO G., ALONSO DIEZ M., ROJO GUERRA M. (1987) - Los sepulcros colectivos del Duero medio y las Loras, y su conexión con el foco dolménico riojano, *El Megalitismo en la Península Ibérica*, Ministerio de Cultura, Madrid, p. 181-197.
- DELIBES DE CASTRO G., PALOMINO LAZARO A., ROJO GUERRA M., ZAPATERO MAGDALENO P. (1992) - Estado actual de la investigación sobre el megalitismo de la Submeseta Norte, *Arqueología*, GEAP, Porto, p. 9-20.
- DELIBES DE CASTRO G., SANTONJA GOMEZ M. (1986) - *El fenómeno megalítico en la provincia de Salamanca*, Salamanca.
- DELIBES DE CASTRO G., ZAPATERO MAGDALENO P. (1996) - De lugar de habitación a sepulcro monumental: una reflexión sobre el yacimiento neolítico de la Velilla, en Osorno (Palencia), *Rubricatum*, I, vol. 1, p. 337-348.
- DELIBES DE CASTRO, G.-ROJO GUERRA, M. (1997) - C14 y secuencia megalítica en la Lora burgalesa: acotaciones a la problemática de las dataciones absolutas referentes a yacimientos dolménicos, In : RODRIGUEZ CASAL (ed.), *O Neolítico atlántico e as orixes do megalitismo*, Santiago de Compostela, p. 391-414.
- DELPON J.-A. (1831) - Statistique du département du Lot, *Bachelier*, vol. 2, Paris, p. 387-388.
- DELPORTE H. (1968) - Informations archéologiques. Circonscription d'Auvergne et Limousin, *Gallia-Préhistoire*, t. XI, fasc. 2, p. 451.
- DEMOULE J.-P. (1997) - Images préhistoriques, rêves de préhistoriens, *Critique*, 606, p. 853-869.
- DESAILLY M. (1922) - Notes sur quelques monuments mégalithiques de la région du Nord, *Bulletin de la Société Préhistorique Française*, XIX, 7-9, p. 176-196.
- DESLOGES J. (1997) - Les premières architectures funéraires de Basse-Normandie. In: CONSTANTIN C., MORDANT D., SIMONIN D. (eds), *La Culture de Cerny. Nouvelle économie, nouvelle société au Néolithique, Actes du Colloque International de Nemours 9-10-11 mai 1994*, Mémoires du Musée de Préhistoire d'Ile-de-France n° 6, A.P.R.A.I.F, Nemours, p. 515-539.
- DESPRIEE J., LEYMARIOS C. (1974) – Inventaire des Mégalithes de la France. 3 – Loir-et-Cher, *1^{er} supplément à Gallia-Préhistoire*, C.N.R.S., Paris, 248 p., 19 pl.
- DEVIGNES M. (1993a) - Contribution à l'étude de l'art mégalithique peint ibérique, I Congresso de Arqueología Peninsular, *Trabalhos de Antropología e Etnología*, vol. 33, Porto, p. 69-90
- DEVIGNES M. (1993b) – Les architectures mégalithiques de la région néracaise, *Revue de l'Agenais*, 2 et 3-4, p.93-105 et p. 201-202.
- DEVIGNES M. (1995) – *Inventaire des mégalithes de la France : 9.-Gironde*, Paris, C.N.R.S., *supplément à Gallia-Préhistoire*, 216 p., 120 fig., XXI pl.
- DEVIGNES M. (1997) - Les rapports entre peintures et gravures dans l'art mégalithique ibérique, *Revue archéologique de l'Ouest*, suppl. 8, p. 9-22.

- DEVIGNES M., COFFY J. (1989) – Le dolmen de Barbehère, Saint-Germain-d'Esteuil (Gironde), *Actes du XCIème congrès d'études régionales de la fédération historique du Sud-Ouest*, Bordeaux, FHSO, p. 35-44, 3 fig.
- DEVILLARD L., GELY B. (1998) – Le dolménisme en Rhône-Alpes. In : SOULIER P. (dir.) - *La France des dolmens et des sépultures collectives (4500-2000 av. J.-C.). Bilans documentaires régionaux*, Paris, Errance, p. 331-333, 3 fig.
- DEVOIR A. (1915-16) – Contribution à l'étude de l'ère monumentale préhistorique. L'architecture mégalithique bretonne et les observations solaires, *Bulletin de la Société Préhistorique Française*, 12 & 13 (série de 6 articles).
- DIEZ CASTILLO A., DIAZ CASADO Y., ROBLES FERNANDEZ G. (s.d.) – Un asentamiento neolítico en la falda de los Picos de Europa, *II Congreso de jóvenes historiadores y geógrafos*, Valencia.
- DÍEZ CASTILLO A., RUÍZ COBO J. (1993) – Cromlechs y círculos de piedras : los datos en el Sector Central de la Cornisa Cantábrica, *Actas del XXIII Congreso Nacional de Arqueología*, p. 47-53
- DOMINGEZ A., PERAL D., BARRAGAN I., FORTEA M., GUILLÉN M., DE LA FUENTE J. (1996) – Una contribución al megalitismo en Extremadura: Dos nuevos menhires en la Cuenca del Ardila. *Revista de Estudios Exrtemeños*, LII, II, p. 401-410.
- DOMINGUEZ-BELLA S., MORATA D. (1996) - Caracterización mineralógica y petrológica de algunos objetos del ajuar y de los recubrimientos de las paredes y suelos de la cámara (materiales líticos y ocre), In: RAMOS MUÑOZ J., GILES PACHECO F. (Eds.), *El Dolmen de Alberite (Villamartín). Aportaciones a las Formas Económicas y Sociales de las Comunidades Neolíticas en el Noroeste de Cádiz*, p. 187-206, Cádiz. Universidad de Cádiz.
- DOWNES J., RICHARDS C. (2000) - Excavating the Neolithic and Early Bronze Age of Orkney: recognition and interpretation in the field, In: RITCHIE A. (ed) (2000), *Neolithic Orkney in its European context (=McDonald Institute Monographs)*, Cambridge, p. 159-168.
- DREW C.D., PIGGOTT S. (1936) - The excavation of long barrow 163a on Thickthorn Down, Dorset. *Proceedings of the Prehistoric Society*, 2, p. 77-96.
- DRONFIELD J. (1995a) - Subjective vision and the source of Irish megalithic art, *Antiquity*, 69, p. 539-549.
- DRONFIELD J. (1995b) - Migraine, light and hallucinogens: the neurocognitive basis of Irish megalithic art, *Oxford Journal of Archaeology* 14 (3), p. 261-275.
- DRONFIELD J. (1996) - Entering alternative realities : cognition, art and architecture in Irish passage-tombs, *Cambridge Archaeological Journal*, 6 (1), p. 37-72.
- DUARTE C. (1998) – Necrópole neolítica do Algar do Bom Santo. Contexto cronológico e espaço funerário, *Revista Portuguesa de Arqueologia*, Lisboa, 1. 2, p. 107-118.
- DUBUISSON D. (1992) - Métaphysique et politique. L'ontologie antisémite de Mircea Eliade, *Le genre humain*, 26, *Faut-il avoir peur de la démocratie ?*, p. 103-118.
- DUBUISSON D. (1993) - *Mythologies du XX^e siècle (Dumézil, Lévi-Strauss, Eliade)*, Lille, PU de Lille.
- DUBUISSON D. (1995) - L'ésotérisme fascisant de Mircea Eliade, *Actes de la Recherche en Sciences Sociales*, 106-107, p. 44-51.
- DUDAY H., COURTAUD P. (1998) - La nécropole mésolithique de La Vergne (Charente-Maritime), In : GUILAINE J. (dir.), *Sépultures d'occident et génèses des mégalithes*, Paris, Errance, p. 25-34.
- DUGAS F., HAMEAU P. (2002) - Les menhirs des Terriers aux Arcs-sur-Argens, *Revue du Centre Archéologique du Var*, travaux originaux, p. 38-43.

- DUHAMEL P. (1997) - La nécropole monumentale Cerny de Passy (Yonne) : description d'ensemble et problèmes d'interprétation, In: CONSTANTIN C., MORDANT D., SIMONIN D. (eds), *La Culture de Cerny Nouvelle économie, nouvelle société au Néolithique*, Actes du Colloque International de Nemours 9-10-11 mai 1994, Mémoires du Musée de Préhistoire d'Ile-de-France, n° 6, A.P.R.A.I.F, Nemours, p. 397-448.
- DUMONTIER P. (1993) – Le dolmen de Peyrecor à Escout (Pyrénées atlantiques), *Société d'anthropologie du Sud-Ouest*, t. XXVIII, p. 151-178, 15 fig.
- DUNHAM R.J. (1962) - Classification of carbonate rocks according to depositional texture, In: HAM W.E. (ed), *Classification of carbonate rocks, American. Ass. Petrol. Geologists, Tulsa, Okla, Mémoire n°1*, p. 108-127, 7 pl.
- DURAND-TULLOU A. (1950) - Recherches concernant les mégalithes du Causse de Blandas (Gard), *Revue des Études Ligures*, XVI^e année, p. 86-106.
- DURAND-TULLOU A. (1989) - *Menhirs et dolmens du Causse, le Causse de Blandas, le Cirque de Navacelle, le Musée cévenol*, Traces, Le Vigan, 32 p.
- EBBESEN K. (1986) - Megalithic Graves in Schleswig-Holstein, *Acta Archaeologica*, 55, p. 117-142.
- EBRARD D. (1993) – Architectures, stratigraphies et fonctionnements des dolmens I et II d'Ithé (Aussurucq. Pyrénées atlantiques), *Société d'anthropologie du Sud-Ouest*, t. XXVIII, p. 151-178, 15 fig.
- EDMONDS M. (1999) - *Ancestral Geographies of the Neolithic. Landscapes, monuments and memory*, London, Routledge.
- EL IDRISSE (2001) – *Le Néolithique ancien du Maroc septentrional dans son contexte régional*, Thèse de l'INSAP, Rabat. 415 p., 2 vol.
- EMMETT D. (1979) - Stone rows: the traditional view reconsidered, *Proceedings of the Devonshire Archaeological Society*, 37, p. 94-114.
- EOGAN G. (1963) - A Neolithic habitation site and megalithic tomb in Townleyhall townland, County Louth, *J.R.S.A.I.*, 93.
- EOGAN G. (1968) - Excavations at Knowth, Co. Meath, 1962-1965, *PRIA*, 66C, p. 299-382.
- EOGAN G. (1974) - A probably passage grave site near Broadboyne Bridge, Co. Meath, *JRSAL*, 104, p. 146-150.
- EOGAN G. (1983) - Bryn Celli Ddu. *Antiquity*, 57, p.135-136.
- EOGAN G. (1984) - *Excavations at Knowth*, 1, Royal Irish Academy, Dublin.
- EOGAN G. (1986) - *Knowth and the Passage-Tombs of Ireland*, Thames & Hudson, London.
- EOGAN G. (1998) - Knowth before Knowth, *Antiquity*, 72, p. 162-72.
- EOGAN G., ABOUD J. (1990) - Diffuse picking in megalithic art, *Revue Archéologique de l'Ouest*, 2, p. 121-140.
- EOGAN G., ROCHE H. (1997) - *Excavations at Knowth Volume II*, Dublin.
- ESPANTALEÓN R. (1958) - La necrópolis eneolítica de Marroquies Altos, *Boletín del Instituto de Estudios Giennenses*, XIII, Jaén.
- EVANS E.E. (1938) - Doeys Cairn, Dunloy, County Antrim. U.J.A. 1.

- EVIN J., OBERLIN C. (1998) - La méthode de datation par le radiocarbone. In : EVIN J., LAMBERT G.-N., LANGOUËT L., LANOS P., OBERLIN C., *Les méthodes de datation en laboratoire*, Paris, Errance, collection « Archéologiques », p. 75-117.
- FABIAN GARCIA J.F. (1997) - *El dolmen del Prado de las Cruces (Bernuy-Salineru, Avila)*, Arqueología en Castilla y León, 5.
- FABRE G., PEY J. (1989) - *Le plus ancien monument de Nîmes*, Nîmes, Éditions Notre-Dame, 10 p.
- FABREGA A. (2000) – *Llegendes de ponts, dòlmens i menhirs a Catalunya*. Barcelona: El Farell Ediciones.
- FAGES G. (1977) - *Cinq années de recherches archéologiques sur le Causse Méjean et ses abords immédiats (1969-1974), travaux du dépôt de fouilles préhistoriques d'Anilhac*, Lozère, S.R.A. de Languedoc-Roussillon, 112 p.
- FAGES G. (1988) - La route de l'uranium et la préhistoire des Bondons, *Bulletin de la Société des Lettres, Sciences et Arts de la Lozère*, Mende, 1, p. 7-31.
- FAURA J.-M., CLOP X., CAMPO M., FERRER A., MEDINA E. (1998) - Rapports entre architecture mégalithique et groupes culturels : le cas des « petites allées » en Catalogne, In : D'ANNA A., BINDER D. (dirs.), *Production et Identité Culturelle*, APDCA, Antibes, p. 55-64.
- FAVRE S., GALLAY A., FARJON K., PEYER B. (1986) - Stèles et monuments du Petit-Chasseur, un site Néolithique du Valais (Suisse). Département d'Anthropologie de l'Université de Genève, 5 p. et 29 pl.
- FERNÁNDEZ GÓMEZ F., RUIZ MATA D. (1978) - El tholos del Cerro de la Cabeza, en Valencina de la Concepción (Sevilla), *Trabajos de Prehistoria* 35, p. 193-224, Madrid.
- FERNÁNDEZ J., MÁRQUEZ J.E. (2001) - *Megalitismo en la Cuenca Media del Río Grande (Málaga)*. Textos mínimos, Universidad de Málaga.
- FERREIRA S. R. (1864) – Apontamentos para a História topográfica de Penafiel, *O Século XIX*, 5.
- FERRER PALMA J.E. (1982) - Consideraciones generales sobre el megalitismo en Andalucía, Baetica, *Estudios de Arte, Geografía e Historia*, 5, p. 121-132, Universidad de Málaga.
- FERRER PALMA J.E. (1987) -El Megalitismo en Andalucía Central. In : *Megalitismo en la Península Ibérica*, 9-29, Madrid. Ministerio de Cultura, Dirección General de Bellas Artes.
- FERRER PALMA J.E. (1997) - Aproximación al estado actual de la investigación sobre el megalitismo en Andalucía. In : *Actas del 1º Congreso de Arqueología Peninsular (Porto, 1993)*, *Trabalhos de Antropología y Etnología*, XXXV, Fasc. 1, p. 71-80, Porto.
- FERRER PALMA J.E., MARQUES I. (1993) - Informe de las actuaciones realizadas en la necrópolis megalítica de Antequera (Málaga) durante 1991, *Anuario Arqueológico de Andalucía/1991*, III, p. 358-360, Sevilla.
- FIGUEIRA J. F. (1940) - O menir de Turrinheiras, *Actas do I Congresso do Mundo Português*, Lisboa, vol. I, p. 205-206.
- FIGUEIRA VALVERDE J., GARCÍA ALÉN A. (1977) – *Inventário de monumentos megalíticos. Pontevedra*.
- FISCHER U. (1956) - *Die Gräber der Steinzeit im Saalegebiet*, Berlin.
- FLEMING A. (1988) - *The Dartmoor Reaves*, London, Batsford.
- FLEMING A. (1999) - Phenomenology and the megaliths of Wales: a dreaming too far? *Oxford Journal of Archaeology*, 18, p. 119-125.

- FLOTTE D., HINCKER V. (2000) – *Ifs, ZAC du Hoguet*, DFS, SRA Basse-Normandie.
- FOLEY C. (1988) - Only an old pile of stones. Cregandeesky Court Tomb, County Tyrone, *In: HAMLIN A., LYNN C. (eds.), Pieces of the Past*, Belfast.
- FOLK R.L. (1959) - “Practical petrographic classification of Limestones”, *Bull. of the American Association of Petroleum geologists*, vol. 43, n°1, p. 1-38, 41 fig.
- FOUCAULT A., RAOULT J.-F. (1984) - *Dictionnaire de géologie*, Paris, Masson, 347 p.
- FRAYSSE C. (1936) – *La station atelier du thourel (Maine-et-Loire)*, Paris, 77 p.
- FREBUTTE C., TOUSSAINT M., HUBERT F. (2000) - Essai d’analyse des menhirs du champ mégalithique de Wéris (Durbuy), *In : 8^e Journée d’Archéologie luxembourgeoise*, p. 14-26.
- FREBUTTE C., TOUSSAINT M., HUBERT F. (2003) - Pour une conservation responsable du patrimoine mégalithique de Wallonie, *Les Cahiers de l’Urbanisme*, 43, p. 51-65.
- FREBUTTE C., TOUSSAINT M., MASY P., PIRSON S., HUBERT F. (2001) - Campagne archéologique 2001 sur le site du “champ mégalithique de Wéris” à Durbuy (province de Luxembourg), *Notae praehistoricae*, 21, p. 156-173.
- FÜRER-HAIMENDORF C. von (1945) - The problem of megalithic cultures in Middle India, *Man in India*, vol. XXV, n° 2, p. 73-86.
- G.E.M.A. (1973) – Répertoire préliminaire à un inventaire des documents mégalithiques du Cantal, de la Haute-Loire et du Puy-de-Dôme. I : le Cantal, *Revue archéologique du Centre de la France*, t. XII, 3-4, p. 253-279.
- G.E.M.A. (1977) – Répertoire préliminaire à un inventaire des documents mégalithiques du Cantal, de la Haute-Loire et du Puy-de-Dôme. II : la Haute-Loire, *Revue archéologique du Centre de la France*, t. XVI, 1-2, p. 57-70.
- GACHINA J. (1998) – Le dolmen de la “grosse Pierre” à Ste-Radégonde (Charente-Maritime), *Le Néolithique du Centre-Ouest de la France, Actes du XXI^e colloque interrégional sur le Néolithique, Poitiers, 14-16 octobre 1996*, p. 193-202.
- GAGNIERE S., GRANIER J. (1976) - *Catalogue raisonné des stèles anthropomorphes chalcolithiques du Musée Calvet d’Avignon*, 77 p.
- GAILLARD F. (1892) – L’astronomie préhistorique, *Les Sciences populaires*, (série de 3 articles).
- GALANT P., HALGANT J., CAMUS H., DELAPORTE S. (2000) - L’aven de la rouvière (Rogues, Gard) : de la découverte spéléologique à l’étude archéologique. Grands Causses, *Préhistoire et archéologie*, 1, Millau, p. 17-46.
- GALLAY A. (1990) - Historique des recherches entreprises sur la nécropole mégalithique du Petit-Chasseur à Sion (Valais, Suisse), *Autour de Jean Arnal, Premières communautés paysannes*, p. 335-357.
- GALLAY A. (1995) - Les stèles anthropomorphes du site mégalithique du Petit-Chasseur à Sion (Valais, Suisse). Statue-stèle e massi incisi nell’Europa dell’eta del rame, *Notizie Archeologiche Bergomensi*, 3, Bergamo, Civico Museo Archeologico, p. 167-194.
- GALLAY A., CORBOUD P. (1980) - Sembrancher, district d’Entremont, VS. *In : Chronique archéologique : Néolithique, Annuaire de la Soc. suisse de préhist. et d’archéol.*, 63, p. 222-224.
- GARCÍA GUINEA M. (1991) – *Cantábria. Guía Artística*, Santander, Ed. Estudio.

- GARCIA SÁNCHEZ M., SPAHNI J.C. (1959) - Sepulcros megalíticos de la región de Gorafe (Granada). *Archivo de Prehistoria Levantina*, VIII, p. 43-113, Valencia.
- GARCIA SANJUÁN L. (1997) - Segunda intervención de urgencia en el yacimiento de la Edad del Bronce de La Travesía (Almadén de la Plata, Sevilla), *Anuario Arqueológico de Andalucía/1993*, tomo III, p. 619-634, Sevilla, Junta de Andalucía.
- GARCIA SANJUÁN L. (2000) - Large stones, sacred landscapes. Inserting megalithism within an analysis of social complexity in the Recent Prehistory of SW Spain, *Era Arqueologia*, 1, p. 122-136, Lisboa
- GARCIA SANJUÁN L., HURTADO PEREZ V. (2002) - La arquitectura de las construcciones funerarias de tipo tholos en el Suroeste de España. Investigaciones recientes." In SERRELLI D., VACCA D. (Eds.): *Aspetti del Megalitismo Prehistórico. Incontro di Studio Sardegna-Spagna. Aspetti del Megalitismo Prehistórico (Museo del Territorio, Lunamatrona, Cagliari, Italia, 21-23 Septiembre de 2001)*, p. 36-47, Cagliari, Grafica del Parteolla.
- GASCO J. (1980) - Les poignards en cuivre du Midi-bas-Languedocien, *Bulletin de la Société Préhistorique Française*, t. 77, p. 397-415.
- GAVILÁN CEBALLOS B., VERA RODRIGUEZ J. C. (1994) - Aproximación al fenómeno megalítico en el alto valle del Guadiato. En Actas del II Congreso de Historia de Andalucía (Córdoba, 1991), *Prehistoria*, 1, p. 133-146, Córdoba.
- GERMOND G. (1980) – *Inventaire des Mégalithes de la France. 6 – Deux-Sèvres. 1^{er} supplément à Gallia-Préhistoire*. C.N.R.S., Paris, 290 p., 8 pl.
- GERMOND G., CHAMPÊME L.-M. et M., FERNANDEZ L. (1994) – Le tumulus de la Motte des Justices à Thouars (Deux-Sèvres), *Bulletin de la Société Préhistorique Française*, t. 91, n°6, p. 394-406.
- GHESQUIERE E., LEPAUMIER H., MARCIGNY C., RAULT H. (1996) – Calvados, mégalithes. *Bilan scientifique du Service régional de l'Archéologie*, DRAC de Basse-Normandie, Caen, p. 29-32.
- GHESQUIERE E., LEPAUMIER H., MARCIGNY C., RAULT H., FLOTTE D. (1996) – Nouvel inventaire des mégalithes de la Manche, *Bulletin du Groupe de Recherches Archéologiques du Cotentin*, n° 7, p. 33-53.
- GIBSON A. (1994) - Excavations at the Sarn-y-Bryn Caled cursus complex, Welshpool, Powys, and the timber circles of Great Britain and Ireland. *Proceedings of the Prehistoric Society*, 60, p. 143-228.
- GIBSON A. (1998) - Hindwell and the Neolithic palisaded sites of Britain and Ireland, In : GIBSON A., SIMPSON D. (eds.), *Prehistoric Ritual and Religion*, p. 68-79. Stroud: Sutton.
- GIBSON A. (1998) - *Stonehenge & Timber Circles*, Stroud.
- GILABERT C., LEANDRI F. (à paraître) - Le site mégalithique de Mamucci sur le plateau du Capo Castinco à Santo-Pietro-di-Tenda (Haute-Corse), *Actes des rencontres de Préhistoire récente, 5^e session, Clermont-Ferrand 8 et 9 novembre 2002*.
- GIMENEZ REYNA S. (1946) - Memoria Arqueológica de la Provincia de Málaga hasta 1946. *Informes y Memorias*, n° 12, Madrid.
- GIOT P.-R. (1987) - *Barnenez, Carn, Guennoc*. Rennes : Travaux du Laboratoire « Anthropologie, Préhistoire, Protohistoire, Quaternaire armoricains », 2 vol. (232 p. + pl).
- GIOT P.-R. (1990) - Contribution à l'étude de l'ère monumentale préhistorique: les lapides stantes de Saint Samson, *Dossiers du Centre Régional Archéologique d'Alet*, 18, p. 43-52.
- GIOT P.-R. (2000) - Chroniques de préhistoire et de protohistoire finistériennes et des archéosciences pour 2000, *Bulletin de la Société Archéologique du Finistère*, CXXIX, p. 16-17.

- GIOT P.-R., MONNIER J.-L., L'HELGOUACH (1998) – *Préhistoire de la Bretagne*, Rennes, Ouest France, 580 p.
- GIOT P.-R., MORZADÉC H. (1992) – Des dolmens à couloir au péril des mers anciennes, *Revue Archéologique de l'Ouest*, p. 57-66.
- GIRÃO A. (1921) – *Antiguidades pre-históricas de Lafões*, Coimbra (p. 52 e ss).
- GIRARD M. (1987) - Analyse pollinique et sépultures, In : DUDAY H. et MASSET C. (dir.) (1987), *Anthropologie physique et archéologie : Méthodes d'étude des sépultures (Toulouse 1982)*, C.N.R.S., Paris, p. 325-332.
- GOËR DE HERVE A. de, SURMELY F. (2000) - Découverte d'un dolmen aux Martres-de-Veyre, *Bulletin de l'Association du Site de Gergovie*.
- GOËR DE HERVE A. de, SURMELY F. (sous presse) - Nouvelles recherches sur la provenance géographique des blocs utilisés pour la construction des monuments mégalithiques dans le département du Puy-de-Dôme, *Bulletin de la Société d'Histoire Naturelle d'Auvergne*.
- GOMES M.V. (1982) - Aspects of megalithic religion according to the portuguese menhirs., *Actas do III Valcamonica Symposium*, Capo di Ponte, Ed. del Centro, p. 385-401.
- GOMES M.V. (1983) – O menir dos Gregórios (Silves), *Revista de Guimarães*, XCIII, p. 133-148.
- GOMES M.V. (1986) - O cromeleque da Herdade de Cuncos (Montemor-o-Novo, Évora), *Almonsor*, 4, p. 7-42.
- GOMES M.V. (1994a) – A necrópole de Alfarrobeira (S. Bartolomeu de Messines) e a Idade do Bronze no concelho de Silves, *Xelb*, 2.
- GOMES M.V. (1994b) – Menires e cromeleques no complexo cultural megalítico português – trabalhos recentes e estado da questão, *Actas do Seminário "O Megalitismo no Centro de Portugal"*, Viseu, p. 317-342.
- GOMES M.V. (1994c) - O sepulcro colectivo de Pedra Escorregadia (Vila do Bispo, Faro) - Notícia da escavação de 1991, *Actas das V Jornadas Arqueológicas*, Lisboa, A.A.P., p. 79-91.
- GOMES M.V. (1996) – Megalitismo do Barlavento Algarvio – Breve Síntese, *Setúbal Arqueológica*, 11-12, p. 147-190.
- GOMES M.V. (1997a) – Cromeleque da Portela de Mogos. Um monumento sócio-religioso megalítico. . In SARANTOPOULOS P. (ed.), *Paisagens Arqueológicas a Oeste de Évora*, Évora, Câmara Municipal de Évora, p. 35-40.
- GOMES M.V. (1997b) – Cromeleque dos Almendres. Um dos primeiros grandes monumentos públicos da Humanidade. In: SARANTOPOULOS, P. (ed.), *Paisagens Arqueológicas a Oeste de Évora*, Évora, Câmara Municipal de Évora, p. 25-34.
- GOMES M.V. (1997c) – Estátuas-menires antropomórficas do Alto-Alentejo. Descobertas recentes e problemática, *Brigantium*, 10, p. 255-279.
- GOMES M.V. (1997d) – O menir da Herdade das Vidigueiras (Reguengos de Monsaraz, Évora). Resultados dos trabalhos efectuados em 1988, *Cadernos de Cultura de Reguengos de Monsaraz*, I, p. 17-37.
- GOMES M.V. (1997e) - Anta da Belhoa (Reguengos de Monsaraz, Évora). Resultados da campanha de escavações de 1992, *Cadernos de Cultura*. Reguengos de Monsaraz, 1, p. 36-69.
- GOMES M.V. (2000) – Cromeleque do Xerez. A ordenação do caos, In: SILVA, A.C. (ed.), *Das pedras do Xerez às novas terras da Luz*, Beja, Edia, p. 17-190.

-
- GOMES M.V., CARDOSO J. L., CUNHA A. S. (1994) – A sepultura de Castro Marim. *Comunicações do Instituto Geológico e Mineiro*, Lisboa, 80, p. 99-105.
- GOMES M.V., MONTEIRO J. P., SERRÃO E.C. (1978) - A estação pré-histórica da Caramujeira. Trabalhos de 1975-76, *Actas das III Jornadas Arqueológicas*, Lisboa, A.A.P., p. 35-72.
- GOMES M.V., CARDOSO J.L., JOAQUIM A. N. (1992) – Testemunhos megalíticos de Afonso Vicente (Alcoutim). *Notícia preliminar. Almadan*, II série, 1, p. 92-93.
- GOMES M.V., MONTEIRO J.P. (1974-1977) – A estela-menir decorada da Caparrosa, Beira Alta. Nota de descoberta, *O Arqueólogo Português*, S.III, 7-9, p. 89-93.
- GOMES M.V., SILVA C.T. (1987) – *Levantamento Arqueológico do Algarve. Concelho de Vila do Bispo*, Faro, Secretaria de Estado da Cultura.
- GOMEZ de SOTO J. (1998) – La nécropole de la Boixe à Vervant, Maine-de-Boixe, Cellettes (Charente), Nouvelles recherches sur le monument C, *Le Néolithique du Centre-Ouest de la France, Actes du XXI^e colloque interrégional sur le Néolithique*, Poitiers, 14-16 octobre 1996, p. 183-191.
- GÓMEZ MORENO M. (1905) - Arquitectura tartesia. La necrópolis de Antequera, *Boletín de la Real Academia de la Historia*, t. XLVII, Madrid.
- GONÇALVES J.P. (1962) - Monsaraz e seu termo, *Boletim da Junta Distrital de Évora*, Évora, p. 269-351.
- GONÇALVES J.P. (1970) - Menires de Monsaraz, *Arqueologia e História*, [s.l.], IX s., II, p. 157-176.
- GONÇALVES J.P. (1981) - Novos menires na Pedra Longa, *A Defesa*, 2997, p. 5.
- GONÇALVES V.S. (1992) - *Reverendo as antas de Reguengos de Monsaraz*, Lisboa, UNIARQ/INIC.
- GONÇALVES V. S. (1970) - Sobre o Neolítico na Península de Setúbal, *In: Actas das I Jornadas da Associação dos Arqueólogos Portugueses*, Lisboa, Associação dos Arqueólogos Portugueses, p. 407-421.
- GONÇALVES V. S. (1978) - *A neolitização e o megalitismo da região de Alcobaça*, Lisboa, Secretaria de Estado da Cultura.
- GONÇALVES V. S. (1980) - Dois novos ídolos tipo Moncarapacho, *Setúbal Arqueológica*, Setúbal, 4, p. 47-58.
- GONÇALVES V. S. (1987) - O povoado pré-histórico da Sala nº1 (Pedrógão, Vidigueira): notas sobre a campanha 1(88), *PORTVGALIA*, Porto. N. S., 8-9, p. 7-16.
- GONÇALVES V. S. (1988/89) - A ocupação pré-histórica do Monte Novo dos Albardeiros (Reguengos de Monsaraz), *PORTVGALIA*, Porto, N.S., 9-10, p. 47-60.
- GONÇALVES V. S. (1989a) – *Megalitismo e metalurgia no Alto Algarve Oriental*, Lisboa, INIC - UNIARQ, 2 vols.
- GONÇALVES V. S. (1989b) - Manifestações do sagrado na Pré-História do Ocidente Peninsular. 1. Deusa(s)-Mãe, placas de xisto e cronologias: uma nota preambular, *Almansor*, Montemor-o-Novo, 7. p. 289-302.
- GONÇALVES V. S. (1990/91) - TESP3: O povoado pré-histórico da Torre do Esporão (Reguengos de Monsaraz). *PORTVGALIA*. Porto. N. S., 11-12; p. 53-72.
- GONÇALVES V. S. (1992) - *Reverendo as antas de Reguengos de Monsaraz*. Lisboa: UNIARQ/INIC.
- GONÇALVES V. S. (1993) - Manifestações do sagrado na Pré-História do Ocidente Peninsular. 3. A Deusa dos olhos de sol. Um primeiro olhar, *Revista da Faculdade de Letras de Lisboa*, Lisboa, 5ª Série, 15, p. 41-47.
-

-
- GONÇALVES V. S. (1995) - O grupo megalítico de Reguengos de Monsaraz: procurando algumas possíveis novas perspectivas, sem esquecer as antigas, *In: O Megalitismo no Centro de Portugal: Mangualde, Nov. 1992*, Viseu, Centro de Estudos Pré-Históricos da Beira-Alta, p. 115-135, [Actas do colóquio, Nov. 1992].
- GONÇALVES V. S. (1996a) – Para além de um Portugal megalítico, por terras do mundo atlântico. *Actas dos 2^{os} Cursos Internacionais de Verão de Cascais*.
- GONÇALVES V. S. (1996b) [2003] – Pastores, agricultores e metalurgistas em Reguengos de Monsaraz, *OPHIUSSA*. Lisboa, Zero, p. 77-96.
- GONÇALVES V. S. (1997) - Manifestações do sagrado na Pré-História do Ocidente Peninsular. 2. A propósito dos artefactos votivos de calcário das necrópoles de Alcalar e Monte Velho. (Comunicação apresentada às I Jornadas de Arqueologia do Sudoeste Alentejano, Sagres, 1991), *Setúbal Arqueológica*, Setúbal, 11-12, p. 199-216.
- GONÇALVES V. S. (1999a) – *Reguengos de Monsaraz, territórios megalíticos*, Reguengos de Monsaraz, Câmara Municipal.
- GONÇALVES V. S. (1999b) – Time, landscape and burials. 1. Megalithic rites of ancient peasant societies in central and southern Portugal: an initial overview, *Journal of Iberian Archaeology*, Porto, 1, p. 83-91.
- GONÇALVES V. S. (2001) – A anta 2 da Herdade de Santa Margarida (Reguengos de Monsaraz), *Revista Portuguesa de Arqueologia*, Lisboa, 4:2, p. 115-206.
- GONÇALVES V. S. (2002) – Intervenções arqueológicas em monumentos do Grupo Megalítico de Reguengos de Monsaraz na área a inundar pela Barragem de Alqueva. Um ponto da situação em fins de 2001, *Revista Portuguesa de Arqueologia*, 5:1, Lisboa. p. 39-65.
- GONÇALVES V. S. (2003a) - Manifestações do sagrado na Pré-História do Ocidente Peninsular. 4. «A síndrome das placas loucas», *Revista Portuguesa de Arqueologia*, Lisboa. 6:1, p. 131-157.
- GONÇALVES V. S. (2003b) - A Anta 2 da Herdade dos Cebolinhos (Reguengos de Monsaraz, Évora). As intervenções de 1996 e 1997 e duas datas de radiocarbono para a última utilização da Câmara ortostática, *Revista Portuguesa de Arqueologia*, Lisboa. 6:2, p. 00-00.
- GONÇALVES V. S. (2003c) – *Sítios, «Horizontes» e Artefactos. Estudos sobre o 3^o milénio no Centro e Sul de Portugal*, (2^a edição, revista e ampliada).
- GONÇALVES V. S. (2003d) – STAM-3, A anta 3 da Herdade de Santa Margarida. Lisboa: Instituto Português de Arqueologia, *Trabalhos de Arqueologia*, 32.
- GONÇALVES V. S. éd. (2000) - Muitas antas, pouca gente? Actas do I colóquio internacional sobre mégalitismo, Reguengo de Monsaraz, oct.1996. *Trabalhos de arqueologia*, 16, Lisboa, Instituto português de arqueologia, 219 p.
- GONÇALVES V. S., ed. (2002) – *Muita gente, poucas antas? Origens, espaços e contextos do megalitismo. Actas do 2^o Colóquio Internacional sobre megalitismo*, Lisboa, Instituto Português de Arqueologia, *Trabalhos de Arqueologia*, 25.
- GONÇALVES V. S., SOUSA A. C. (2000) - O grupo megalítico de Reguengos de Monsaraz e a evolução do megalitismo no Ocidente Peninsular (espaços de vida, espaços da morte: sobre as antigas sociedades camponesas em Reguengos de Monsaraz), *In: Muitas antas, pouca gente? Actas do I Colóquio Internacional sobre Megalitismo*, Lisboa, Instituto Português de Arqueologia, p. 11-104.
- GONÇALVES V. S., SOUSA A. C. (2002) - Novos dados sobre as práticas funerárias das antigas sociedades camponesas em Reguengos de Monsaraz: o limite oriental, *In: Muita gente, poucas antas. Origens, espaços e contextos do megalitismo. Actas do 2^o Colóquio Internacional sobre Megalitismo (Reguengos de Monsaraz, 2000)*. Lisboa: Instituto Português de Arqueologia [*Trabalhos de Arqueologia*. 25], p. 195-221.
-

- GONÇALVES V.S., BALBÍN-BEHRMANN R., BUENO-RAMIREZ P. (1997) – A estela-menir do Monte da Ribeira (Reguengos de Monsaraz, Alentejo, Portugal), *Brigantium*, A Coruña, 10, p. 235-254.
- GOUEZIN P. (1991) – *Contribution à l'étude du Néolithique atlantique. La néolithisation du Morbihan intérieur*, mémoire de l'EHESS, Toulouse, 467 p. multigraphiées.
- GOURDON-PLATEL N. (1977) - Hypothèses sur la formation des dalles silico-ferrugineuses de la bordure nord-aquitaine, *Rev. Géol. Dyn.*, tome XXVI, n° 2, p. 59-65, 3 fig.
- GRAU BITTERLI M. H., LEUVRAY J. M., RIEDER J., WÜTRICH S. (2002) - Deux nouveaux espaces mégalithiques sur la rive nord du lac de Neuchâtel, *Archéologie suisse*, vol. 25, 2, p. 20-30.
- GREEN M. (2000) - *A Landscape Revealed. 10,000 years on a chalkland farm*, Stroud, Tempus.
- GRIMES W.F. (1939) - The Excavation of Ty-isaf Long Cairn, Brecknockshire. *Proceedings of the Prehistoric Society*, 5, p. 119-142.
- GRIMES W.F. (1948) - Pentre-ifan burial chamber, Pembrokeshire, *Archaeologia Cambrensis*, 100, p. 3-23.
- GROSJEAN R. (1964) - Découverte d'un alignement de statues-menhirs à Cauria (Sartène), *Compte rendus des séances de l'Académie des inscriptions et belles lettres*, p. 327-342.
- GROSJEAN R. (1966) - *La Corse avant l'Histoire*, Klincksieck, Paris.
- GROSJEAN R. (1967) - Classification descriptive du mégalithique corse. Classification typologique et morphologique des menhirs et statues-menhirs de l'île, *Bulletin de la Société Préhistorique Française*, t. 64, n° 3, p. 707-742.
- GROSJEAN R. (1968) - Nouvelles statues-stèles découvertes en Corse, *Bulletin de la Société Préhistorique Française*, t. 65, n° 8, p. 195-198.
- GROSJEAN R. (1972) - Les alignements de Pagliaiu (Sartène, Corse), *Bulletin de la Société Préhistorique Française*, t. 69, n° 2, p. 607-617.
- GRUET M. (1967) – *Inventaire des mégalithes de la France – 2 – Maine-et-Loire, 1^{er} supplément à « Gallia-Préhistoire »*, 340 p., VIII PL.
- GRÜNBERG J.M. (2000) - *Mesolithische Bestattungen in Europa. Ein Beitrag zur vergleichenden Gräberkunde, Teil 1: Auswertung, Teil 2: Katalog, Internationale Archäologie Band 40*, Verlag Marie Leidorf GmbH, Rahden/Westf.
- GRUPE G., HERRMANN B. (1986) - Die Skelettreste aus dem neolithischen Kollektivgrab von Odagsen, Stadt Einbeck, Lkr. Northeim, *Nachrichten aus Niedersachsens Urgeschichte* 55, p.41-91.
- GUILAINE J. (1963) - Terminologie mégalithique : le mythe des allées-couvertes méridionales, *Bulletin de la Société d'Études Scientifiques de l'Aude*, p. 179-183.
- GUILAINE J. (1970) - Sur les dolmens dits « pyrénéens », *Les Civilisations néolithiques du Midi de la France*, Carcassonne, p. 72-74.
- GUILAINE J. (1992) - The megalithic in Sardinia, Southern France and Catalonia, In: TYKOT R., ANDREWS T.K., *Sardinia in the Mediterranean : A Footprint in the Sea*, Sheffield University Press, p. 128-136.
- GUILAINE J. (1996) – Proto-mégalithisme, rites funéraires et mobiliers de prestige néolithiques en Méditerranée occidentale, *Complutum*, extra 6, t. 1, p. 123-140, 20 fig.
- GUILAINE J. (1997) - Cerny et le Sud, In : La culture de Cerny, *Mémoires du Musée de Préhistoire d'Ile de France*, 6, p. 631-644.

- GUILAINE J. (1998) - *Au temps des dolmens. Mégalithes et vie quotidienne en France méditerranéenne il y a 5000 ans*, Toulouse, Privat, 166 p.
- GUILAINE J. (dir.) (1998) - *Sépultures d'occident et genèses des mégalithismes (9000-3500 avant notre ère)*, Paris, Errance, 206 p. (Séminaire du Collège de France 1996-1997) : en particulier, articles de MOINAT P., p. 129-143, MORDANT D., p. 73-88, RICHARD G., VERJUX C., SIMONIN D., p. 61-70.
- GUILAINE J. (dir.) (1999) - *Mégalithismes : de l'Atlantique à l'Ethiopie*, Paris, Errance, 224 p. (Séminaire du Collège de France 1997-1998) : en particulier, articles de LECLERC J., p. 23-40 et TARRETE J., p. 77-90.
- GUILAINE J., DUDAY H., LAVERGNE J. (1972) - *La nécropole mégalithique de la Clape* (Laroque-de-Fa, Aude), Gabelle, Carcassonne.
- GUIMARÃES J. (1990) - *O megalitismo do litoral do Entre Douro-e-Vouga. Inventário de monumentos e tentame interpretativo*. Faculdade de Letras da Universidade do Porto (tese dactilografada), p. 60-62.
- GUTHERZ X. (1984) - *Les cultures du Néolithique récent et final en Languedoc oriental*, Thèse de 3^e cycle, Sciences Préhistoriques, Université de Provence, 4 volumes (multigr.).
- GUTHERZ X., JALLOT L. (1987) - Statue-menhir et habitat néolithique final de Montaion (Sanilhac et Sagriès, Gard). *Actes des journées d'études des statues-menhirs*, Fédération Archéologique de l'Hérault, Parc Naturel Régional du Haut Languedoc, p. 15-36.
- GUTHERZ X., JALLOT L., GARNIER N. (1998) - Le monument de Courion (Collias-Gard) et les statues-menhirs de l'Uzège méridionale. Actes du 2^e colloque international sur la statuaire mégalithique, Saint-Pons-de-Thomières, septembre 1997, *Archéologie en Languedoc*, n° 22, p. 119-134.
- GUTIERREZ MORILLO A. (1999) - El conjunto megalítico de "Los Lagos": primeros agricultores-ganaderos en el valle de Campoo de Suso (Cantabria). *Cuadernos de Campoo*. Reinosa: Casa de la Cultura "Sanchez Diaz", 17.
- HAGGARTY A. (1991) - Machrie Moor, Arran, recent excavations at two stone circles, *Proc. Soc. Antiq. Scot.*, 121, p. 51-94.
- HAMEAU P. (2002) - Restauration d'un ensemble de menhirs, *Archéologia*, n° 392, sept. 2002, p. 10-11.
- HAMLIN A., LYNN C. (1988) - *Pieces of the Past: Archaeological Excavations by the Department of the Environment for Northern Ireland, 1970-1986*, HM Stationery Office, Belfast.
- HANSEN S. I. (1993) - *Jættestuer i Danmark. Konstruktion og restaurering. Skov- og Naturstyrelsen*. (English summary available: Passage Graves in Denmark. Construction and Restoration.).
- HARTNETT P.J. (1957) - Excavation of a passage grave at Fourknocks, County Meath. *P.R.I.A.* 58C.
- HARTNETT P.J. (1971) - The excavation of Two Tumuli at Fourknocks (Sites I and II), County Meath. *P.R.I.A.* 71C.
- HASLER A. (1998) - Les stèles de la nécropole tumulaire néolithique de Château Blanc (Ventabren, Bouches-du-Rhône). Actes du 2^e colloque international sur la statuaire mégalithique, Saint-Pons-de-Thomières, septembre 1997, *Archéologie en Languedoc*, n° 22, p. 105-112.
- HASLER A., CHEVILLOT P., COLLET H., DURAND C., RENAULT S., RICHIER A. (1998) - La nécropole tumulaire néolithique de Château-Blanc (Ventabren, Bouches-du-Rhône), In: D'ANNA A., BINDER D., *Productions et Identité culturelle*, APDCA, Antibes, p. 403-414.
- HASLER A., COLLET H., DURAND C., CHEVILLOT P., RENAULT S., RICHIER A. (2002) - Ventabren-Château Blanc. Une nécropole tumulaire néolithique, fiche n°22, *Archéologie du TGV Méditerranée, Fiches de synthèse*, tome 1, la Préhistoire (Monographie d'Archéologie Méditerranéenne, 8, 2002), Lattes : UMR 154, C.N.R.S., p. 228-238.

-
- HAWKES J. (1937) - *The Archaeology of the Channel Islands Vol. 2 The Bailiwick of Jersey*. London: Methuen.
- HEDGES J.W. (1984) - *The Tomb of the Eagles*, London.
- HEINE-GELDERN R. (1928) - Die Megalithen Südasiens und ihre Bedeutung für die Klärung der Megalithenfrage in Europa und Polynesien, *Anthropos*, vol. 23, fasc. 1-2, Salzburg, p. 276-315, fig.
- HENCKEN H. O'N. (1939) - A long Cairn at Creevykeel, County Sligo. *J.R.S.A.I.*, 65.
- HENSHALL A.S. (1963) - *The Chambered Cairns of Scotland, 1*, Edinburgh.
- HENSHALL A.S. (1972) - *The Chambered Cairns of Scotland, 2*, Edinburgh.
- HENSHALL A.S., RITCHIE A., J.N.G. (1995) - *The Chambered Cairns of Sutherland*, Edinburgh.
- HENSHALL A.S., RITCHIE A., J.N.G. (2001) - *The Chambered Cairns of the Central Highlands*, Edinburgh.
- HERITY M. (1974) - *Irish Passage Graves*, Irish University Press, Dublin.
- HERITY M., EOGAN G. (1977) - *Ireland in Prehistory*, London.
- HERVE G. (1900) - Monuments mégalithiques de l'île Molène (Finistère), *Revue de l'École d'Anthropologie de Paris*, tome 10, p. 328-330.
- HODDER I. (1984) - Burials, houses, women and men in the European Neolithic, *In* : MILLER D. & TILLEY C. (eds), *Ideology, Power and Prehistory*, Cambridge University Press, Cambridge, p. 51-68.
- HOIKA J. (1981) - Jungsteinzeitliche Siedlungsreste aus Oldenburg-Dannau, Kreis Ostholstein, *Offa*, 38, p. 53-84.
- HOIKA J. (1986) - Die Bedeutung des Oldenburger Grabens für Besiedlung und Verkehr im Neolithikum, *Offa*, 43, p. 185-208.
- HOIKA J. (1990) - Megalithic graves in the Funnel Beaker culture of Schleswig-Holstein, *Przegląd Archeologiczny*, 37, p. 53-119.
- HOIKA J. (1999) - Trichterbecherkultur – Megalithkultur? Überlegungen zum Bestattungsbrauch der Trichterbecherkultur in Schleswig-Holstein und Mecklenburg, *In*: BEINHAEUER K.W. et al. (eds), *Studien zur Megalithik. Forschungsstand und ethnoarchäologische Perspektiven*, Verlag Beier & Beran, Archäologische Fachliteratur, Weissbach, p. 173-198.
- HOLSTEN R., ZAHNOW G. (1920) - Die steinzeitlichen Gräber des Kreises Pyritz, *Mannus 11/12*, p. 104-134.
- HOLTEN L. (2000) - Death, Danger, Destruction and Unintended Megaliths: an Essay on Human Classification and its Material and Social Consequences in the Neolithic of South Scandinavia, *In*: RITCHIE A. (ed.), *Neolithic Orkney in its European Context*, Cambridge, McDonald Institute Monograph, p. 287-297.
- HOLTORF C. (1999) - Megaliths [with a glum face], *In*: GUSTAFSON A., KARLSON H. (eds), *Glyfer och arkeologiska rum – en vanbok till Jarl Nordbladh*, Göteborg, p. 441-52.
- HOSKIN M. (2001) - *Tombs, Temples and their Orientation. A New Perspective on Mediterranean Prehistory*, Oxford, Ocarina Books.
- HOSKIN M., CALADO M. (1998) - Orientations of Iberian Tombs: Central Alentejo Region of Portugal. *Archaeoastronomy*, 23, Cambridge, p. 77-82.
- HUBERT F. (1985) - Recherches aux mégalithes de Wéris, *Archaeologia Belgica*, I, 2, p. 17-24.

- HUBERT F. (1987) - Les menhirs de l'allée couverte II de Wéris (comm. de Durbuy). *Archaeologia Belgica*, III, 3, p. 77-82.
- HUBERT F. (2000) - Les mégalithes de Wéris avec une boussole, *In : 8^{ème} Journée d'Archéologie luxembourgeoise*, p. 5-13.
- HURTADO PEREZ V. (1981) - Las figuras humanas del yacimiento de La Pijotilla (Badajoz), *Madriditer Mitteilungen*, 22, p. 78-88.
- HURTADO PEREZ V. (Ed.) (1995) - *El Calcolítico a Debate. I Reunión de Calcolítico de la Península Ibérica (Sevilla 1990)*, Junta de Andalucía, Sevilla.
- HURTADO PEREZ V., MONDEJAR FERNÁNDEZ DE QUINCOCES P., PECERO ESPIN J.C. (2002) - Excavaciones en la Tumba 3 de La Pijotilla, *In: JIMENEZ Á., ENRIQUEZ NAVASCUES J J. (Eds.), El Megalitismo en Extremadura. Homenaje a Elías Diéguez Luengo. Extremadura Arqueológica VIII*, p. 249-266, Mérida, Junta de Extremadura.
- HUTTON J.H. (1969) - *The Angami Nagas*, Oxford University Press, London (1^{ère} éd. 1921).
- HUYSECOM E. (1981) - Les allées couvertes de Wéris, *Bulletin trimestriel de l'Institut archéologique du Luxembourg*, 57, p. 63-132.
- HUYSECOM E. (1982) - Les sépultures mégalithiques en Belgique. Inventaire et essai de synthèse, *Bulletin de la Société royale belge d'Anthropologie et de Préhistoire*, 93, p. 63-85.
- IAPH (2000) - *Megalitos de la Provincia de Sevilla*, Sevilla, Junta de Andalucía.
- JACKSON P. (1995) - A continuing belief system ? Irish passage grave art and the cup and ring engravings of the British Isles and Eire, *In: HELSGOG K. & OLSON B. (eds.), Perceiving Rock Art: social and political perspectives*, Oslo, Novus, p. 396-406.
- JADIN I., TOUSSAINT M., BECKER A., FREBUTTE C., GOFFIOUL C., HUBERT F., PIRSON S. (1998) - Le mégalithisme de Famenne. Approche pluridisciplinaire et perspectives, *Anthropologie et Préhistoire*, 109, p. 95-119.
- JAGU D. (1996) – Construction et destruction d'un dolmen à Changé, Saint-Piat (Eure-et-Loir), *In: DUHAMEL P. (dir.), La Bourgogne entre les bassins rhénans, rhodanien et parisien : carrefour ou frontière, Actes du XVIII^e Colloque Interrégional sur le Néolithique, Dijon, 25-27 octobre 1991, Revue Archéologique de l'Est*, 14^e supplément, p. 477-482, 5 fig.
- JALLOT L. (1998) - Enquête typologique et chronologique sur les menhirs anthropomorphes : études de cas dans le sud de la France, l'Ouest, l'Arc alpin et la Bourgogne. Actes du 2^e colloque international sur la statuaire mégalithique, Saint-Pons-de-Thomières, septembre 1997, *Archéologie en Languedoc*, n° 22, p. 317-350.
- JALLOT L. (2000) - Essai de datation des pierres dressées de la Rigalderie 1 sur le causse de Blandas (Blandas, Gard), Grands causses, *Préhistoire et Archéologie*, n° 1, Association du docteur Prunières, p. 47-50.
- JALLOT L. (2003) – *Le style céramique de Ferrières dans le département de l'Hérault et la question du « style des Vautes »*. Approche dynamique et hypothèse d'un transfert technique.
- JANKOWSKA D. (1999) - Megalithik und kujawische Gräber. *In: BEINHAEUER K.W. et al. (eds), Studien zur Megalithik. Forschungsstand und ethnoarchäologische Perspektiven*, Verlag Beier & Beran, Archäologische Fachliteratur, Weissbach, p. 215-226.
- JAUBERT J., LEDUC M. (1998) – Les sépultures mégalithiques en Midi-Pyrénées. *In : SOULIER P. (dir), La France des dolmens et des sépultures collectives (4500-2000 av. J.-C.). Bilans documentaires régionaux*, Paris, Errance, p. 197-198.

- JAŹDŹEWSKI K. (1936) - *Kultura Pucharów Lejkowatych w Polsce Zachodniej i Środkowej*, Polskie Towarzystwo Prehistoryczne, Poznań.
- JAŹDŹEWSKI K. (1973) - The Relations between Kujavian Barrows in Poland and Megalithic Tombs in Northern Germany, Denmark and West European Countries, In: DANIEL G., KJOERUM P. (eds), *Megalithic Graves and Ritual*, Papers Presented at the III Atlantic Colloquium, Moesgård 1969, Jutland Archaeological Society Publications XI, København, p. 63-74.
- JÍMENEZ J. (2000) – Los menhires decorados de la Cerca (Malpartida de Plasencia, Cáceres), *Extremadura Arqueológica*, Mérida, Junta de Extremadura, VIII, p. 381-392.
- JÍMENEZ J., DÍAZ M. (1999) – Los menhires decorados de “El Cañal” (Alpedrete, Madrid), *Arqueología*, 24, p. 61-72.
- JIMENO MARTINEZ A., FERNANDEZ MORENO J.J. (1992) - El dolmen del “Alto de la Tejera” (Carrascosa de la Sierra, Soria). El fenómeno megalítico en el Alto Duero, *Trabajos de Prehistoria*, 49, p. 55-189.
- JONES A. (1999) - Local colour: megalithic architecture and colour symbolism in Neolithic Arran, *Oxford Journal of Archaeology*, 18 (4), p. 339-350.
- JONES S., RICHARDS C. (2000) - Neolithic cultures in Orkney: classification and interpretation, In: RITCHIE A. (ed), *Neolithic Orkney in its European context (=McDonald Institute Monographs)*, Cambridge, p. 101-106.
- JONES, CARLETON, WALSH P. (1996) - Recent discoveries on Roughan Hill, County Clare. *J.R.S.A.I.*, 126.
- JOPE E.M. (1966) - *An Archaeological Survey of County Down*, Belfast.
- JORGE V (1983) - Gravuras portuguesas, *Zephyrus*, XXXVI, Salamanca, p. 53-61.
- JORGE V.O. (1977) - Menhirs du Portugal, *Colloque du 150^e anniversaire de la Société Polymathique du Morbihan*. Vannes, Société Polymathique du Morbihan, p. 99-124.
- JORGE V.O., ALMEIDA C.A. (1980) – *A estátua-menir fálica de Chaves*, Porto, GEAP.
- JORGE V.O., JORGE S.O. (1991) – Figurations humaines préhistoriques du Portugal: dolmens ornés, abris peints, rochers gravés, statues-menhirs, *Revista da Faculdade de Letras*, II série, VIII, p. 341-384.
- JORGE V.O. et al. (1986) – Menir de S. Bartolomeu do Mar (Esposende), *Boletim Cultural de Esposende*, 9-10, Esposende, Câmara Municipal de Esposende, p. 13-20.
- JÓRGENSEN E. (1977) - Hagebrogård – Vroue – Koldkur, Neolithische Gräberfelder aus Nordwest Jütland, *Arkaeologiske Studier*, IV, København.
- JOUSSAUME R. (1977) – Le mégalithe de la Pierre Virante à Xanton-Chassenon (Vendée), I. Étude archéologique, *l'Anthropologie*, t. 81, p. 5-62, 28 fig.
- JOUSSAUME R. (1985) - *Des dolmens pour les morts : les mégalithes à travers le monde*, Paris, Hachette, coll. « La mémoire du temps », 398 p.
- JOUSSAUME R. dir. (1989) – *Mégalithisme et Société*, Table ronde du CNRS des Sables-d'Olonne (Vendée), 2-4 novembre 1987, 235 p.
- JOUSSAUME R. (1997) – Les longs tumulus du Centre-Ouest de la France, *O Neolitico Atlantico e as orixes do megalitismo*, *Actes du colloque international de Saint-Jacques-de-Compostelle*, 1-6 avril 1996, p. 279-297.
- JOUSSAUME R. (1999) – Le mégalithisme du Centre-Ouest de la France, in : *Mégalithisme de l'Atlantique à l'Ethiopie*, Séminaire du Collège de France Jean Guilaine, Errance, p. 59-74.

- JOUSSAUME R. (2000) – Le tumulus du Pey de Fontaine au Bernard (Vendée), *Gallia Préhistoire*, 41, 1999, p. 167-222.
- JOUSSAUME R. (2002) – Motif serpentiforme sur le menhir de la Bretellière à Saint-Macaire-en-Mauges (Maine-et-Loire), *Groupe Vendéenne d'Études Préhistoriques*, n° 38, p. 13-26.
- JOUSSAUME R. (à paraître) – Du réaménagement des monuments funéraires néolithiques dans le Centre-Ouest de la France, *Hommages à Masset-Leclerc*.
- JOUSSAUME R., BARBIER S., GOMEZ J., CADOT R. (1994) – Dolmen des Pierres-Folles des Cous à Bazoges-en-Pareds (Vendée), *Bulletin de la Société Préhistorique Française*, 91, 1, p. 64-76.
- JOUSSAUME R., FOUÉRE P., CREDOT R., ROGER J. (2002) – Dolmens des Quatre Routes et du Bois Neuf III à Marsac (Creuse), *Bulletin de la Société Préhistorique Française*, t. 99, fasc. 1, p. 49-80, 38 fig.
- JOUSSAUME R., LAPORTE L., SCARRE C. (1998) – Longs tumulus néolithiques et organisation de l'espace dans l'ouest de la France, *Anthropologie et Préhistoire*, 109, p. 259-275.
- JOUSSAUME R., PAUTREAU J.-P. (1990) – *La préhistoire du Poitou*, Rennes, Ouest-France, 600 p.
- KALB P., HÖCK M. (1994) – Vale de Rodrigo 3, concelho Évora, Portugal. Vorbericht über die Ausgrabungen 1992, *Madriider Mitteilungen*, 35, p. 69-81.
- KENDRICK T.D. (1928) - *The Archaeology of the Channel Islands Vol. 1 The Bailiwick of Guernsey*. London: Methuen.
- KILBRIDE-JONES H.E. (1951) - Double Horned Cairn at Cohaw, County Cavan, *P.R.I.A.*, 54.
- KING M. (2001) - Life and death in the 'Neolithic': dwelling-scapes in southern Britain. *European Journal of Archaeology*, 4, p. 323-345.
- KINNES I. (1975) - Monumental function in British Neolithic burial practice. *World Archaeology* 7, p.16-29.
- KINNES I. (1979) - *Round Barrows and Ring Ditches in the British Neolithic*. London: British Museum.
- KINNES I. (1992) - *Non-Megalithic Long Barrows and Allied Structures in the British Neolithic. British Museum Occasional paper 52*. London: British Museum.
- KINNES I.A. (1980) - *The Art of the exceptional: the statue menhirs of Guernsey in context*. *Archaeologia Antlantica*, p. 39-33.
- KINNES I.A. (1995) - Statue-menhirs and allied representations in Northern France and the Channel Islands. *Notizie Archeologiche Bergomensi*, 3, p. 131-141.
- KINNES I.A., GRANT J. (1983) - *Les Fouaillages and the Megalithic Monuments of Guernsey*, Guernsey, Ampersand Press.
- KOEHLER H. (1932) – La civilisation mégalithique au Maroc. I – Menhir de Mçora, *Bulletin de la Société Préhistorique Française*, t. XXIX, n° 9, p. 413-420, 5 fig.
- KOSSINA G. (1910) - Der Ursprung der Urfinnen und Urindogermanen und ihre Ausbreitung nach Osten, *Mannus*, 2, p. 59-91.
- KOSTRZEWSKI J. (1948) - *Dzieje Polskich Badań Prehistorycznych*, Polska Akademia Umiejętności, Historia Nauki Polskiej w Monografiach 18, Kraków.
- KOZŁOWSKI L. (1921) - *Groby megalityczne na wschód od Odry*, Poznań.

- KUNST M., ROJO GUERRA M.A. (1999) - El Valle de Ambrona : un ejemplo de la primera colonización neolítica de las tierras del interior peninsular, *Saguntum*, Extra-2, p. 259-270.
- KUPKA P.L.B. (1924) - Die mitteldeutschen Ganggräber und die Tonware ihrer Zeit, Beiträge zur Geschichte, *Landes- und Volkskunde der Altmark* 4, p. 429-443.
- L'HELGOUAC'H J. (1965) - *Les sépultures mégalithiques en Armorique (dolmens à couloir et allées-couvertes)*, Travaux du Laboratoire d'Anthropologie Préhistorique, Rennes.
- L'HELGOUAC'H J. (1967) - Fouilles de l'allée-couverte de Prajou-Menhir en Trebeurden (Côtes-du-Nord). *Bulletin de la Société Préhistorique Française*, 63, p. 311-342.
- L'HELGOUACH J. (1970) – Le monument mégalithique du Goërem à Gâvres (Morbihan), *Gallia Préhistoire*, XIII, p. 217-261.
- L'HELGOUAC'H J. (1979) - Les groupes humains du V^e au III^e millénaire, In : GIOT P.-R., L'HELGOUAC'H J., MONNIER J.-L., *Préhistoire de la Bretagne*, Ouest-France Université, 443 p.
- L'HELGOUAC'H J. (1983) – Les idoles qu'on abat... (ou les vicissitudes des grandes stèles de Locmariaquer), *Bulletin de la Société polymathique du Morbihan*, 110, p. 57-68.
- L'HELGOUAC'H J. (1984) - Une architecture prestigieuse il y a 7000 ans : le tumulus mégalithique de Dissignac à Saint-Nazaire, *303 Arts Recherche et Création*, 2, p. 20-33.
- L'HELGOUAC'H J. (1993) - Du schématisme au réalisme dans la figuration anthropomorphe du mégalithisme armoricain, In : BRIARD J., DUVAL A. (dir.), *Les représentations humaines du Néolithique à l'Age du Fer*, Actes du 115^e Congrès des Sociétés Savantes, Paris, C.T.H.S., p. 9-19.
- L'HELGOUAC'H J. (1995a) – Les cairns à monuments transeptés, *Allées sans retour, allées courtes et autres monuments funéraires du Néolithique dans la France du Nord-Ouest*, Paris, Errance, Musée Archéologique départemental du Val d'Oise, Service départemental d'archéologie du Val-d'Oise, p. 69-70.
- L'HELGOUAC'H J. (1995b) - L'art mégalithique d'Armorique, In : *Allées sans retour. Allées courtes et autres monuments funéraires du Néolithique dans la France du Nord-Ouest*, Paris, Errance, Musée archéologique départemental du Val-d'Oise, Service départemental d'archéologie du Val-d'Oise, p. 88-95.
- L'HELGOUAC'H J. (1997) - De la lumière aux ténèbres, *Revue archéologique de l'Ouest*, suppl. 8, p. 107–123.
- L'HELGOUAC'H J., CASSEN S., LE MEUR N. (1992) - *Locmariaquer, l'alignement du Grand Menhir brisé : résultats de la campagne de fouilles 1992*, Nantes, Laboratoire de Préhistoire Armoricaire/C.N.R.S..
- L'HELGOUACH J., LE GOUESTRE D., POULAIN H. (1989) – Le monument mégalithique transepté de La Joselière (ou du Pissot) au Clion-sur-Mer (Loire-Atlantique), *Revue Archéologique de l'Ouest*, 6, p. 31-50.
- L'HELGOUAC'H J., POULAIN H. (1984) - Le cairn des Mousseaux à Pornic et les tombes mégalithiques transeptées de l'estuaire de la Loire, *Revue Archéologique de l'Ouest*, 1, p. 15-32.
- LAFITTE J.-P. (1910) - Les grottes peintes du Soudan, *La Nature*, 9 juillet 1910, p. 85-86.
- LAGASQUIE J.-P. (2002) - *Approche méthodologique et nouvelles données pour l'étude de l'architecture des dolmens du Quercy : le dolmen de la Devèze-Sud à Marcihac-sur-Célé et le dolmen des Aguals ou de la Combe de l'Ours à Gréalou-Montbrun (Lot)*, thèse manuscrite, Université de Montpellier III, 374 p., ill.
- LAGASQUIE J.-P., BARREAU D., ROCHER A. (1996) – Le dolmen de la Devèze-Sud à Marcihac-sur-Célé (Lot), approche méthodologique et résultats de la fouille, *Actes du Colloque de Cergy-Pontoise, « Monumentalisme et sépultures collectives » (juin 1995)*, In : *Bulletin de la Société Préhistorique Française*, t. 93, fasc. 3, p. 425-433, 11 fig.

-
- LAGO M., DUARTE C., VALERA A., ALBERGARIA J., ALMEIDA F., CARVALHO A. F. (1998) – Povoado dos Perdigões (Reguengos de Monsaraz): dados preliminares dos trabalhos arqueológicos realizados em 1997. *Revista Portuguesa de Arqueologia*. Lisboa. 1:1. p. 45-152.
- LAGROST L., BUVOT P. (2000) - *Menhirs et dolmens – L'art Mégalithique bourguignon*, Montceau-les-Mines, La Physiophile, 160 p.
- LAIGNEL-LAVASTINE A. (2002) - *Cioran, Eliade, Ionesco : l'oubli du fascisme*, Paris, PUF, 552 p.
- LANFRANCHI F. de (1986) - *Inventaire des monuments dolméniques de la Corse*, Thèse, EHESS, Toulouse.
- LANFRANCHI F. de (1992) - The Megalithic Monuments of Corsica and Sardinia. A Comparative Study, *In*: TYKOT R., ANDREWS T.K. : *Sardinia in the Mediterranean: A Footprint in the Sea*, Sheffield Academic Press, p. 118-127.
- LANFRANCHI F. de (2000) - *Le secret des mégalithes*, Ajaccio, Albiana.
- LANFRANCHI F. de (2001) - Les progrès de la recherche archéologique à travers l'étude d'un site. Évolution des méthodes et des techniques, *L'aventure des savoirs de 1900 à 2000. Quels acquis pour la Corse ? Rencontres interdisciplinaires organisées par le Msuée de l'Alta Rocca*, Ajaccio, Piazzola.
- LANFRANCHI F. de (2002) - *L'âme des pierres*, Ajaccio, Albiana.
- LANFRANCHI F. de (2003) - *Le village néolithique de Presa*, Ajaccio, Piazzola.
- LANFRANCHI F. de, COSTAL. (2000) - Nouvelles données et hypothèses relatives à la connaissance du mégalithisme de la Corse (l'exemple de Poghjareda), *L'Anthropologie*, 104, p. 549-567.
- LANFRANCHI F. de, WEISS M.-C. (1997) - *L'aventure humaine préhistorique en Corse*, Ajaccio, Albiana, 503 p.
- LANGENHEIM K. (1935) - *Die Tonware der Riesensteingräber in Schleswig-Holstein*, Neumünster.
- LAPORTE L. (à paraître) – La néolithisation de la façade atlantique de la France, Actes de la journée préhistorique de Nantes, 2002, *Bulletin de la Société Préhistorique Française*.
- LAPORTE L. *et alii* (2002) - The perception of space and geometry. Megalithic monuments of west-central France in their relationship to the landscape, *In*: SCARRE C. (Ed.), *Monumentality and landscape in Atlantic Europe*, Routledge, p. 73-83.
- LAPORTE L., GOMEZ DE SOTO J. (2001) – Germignac et Lamérac : perles discoïdes et anneaux-disques dans le Centre-Ouest de la France, *Revue Archéologique de l'Ouest*, 18, p. 13-26.
- LAPORTE L., JOUSSAUME R., SCARRE C. (2002) - Le tumulus C de Péré à Prissé-la-Charrière (Deux-Sèvres), État des recherches après 6 années d'intervention, *Gallia-Préhistoire*.
- LAPORTE L., JOUSSAUME R., SCARRE C. (2002) - Le tumulus C de Péré à Prissé-la-Charrière (Deux-Sèvres). Résultats préliminaires, *Gallia Préhistoire*, 44, p. 167-214.
- LAPORTE L. PICQ C. dir. (2002) – Les occupations néolithiques du vallon des Ouchettes (Plassay, Charente-Maritime), *Gallia Préhistoire*, 44, p.1-120.
- LARSSON L. (1989) - Big Dog and Poor Man. Mortuary Practices in Mesolithic Societies of Southern Sweden, *In* : LARSSON T. B., LUNDMARK H. (eds), *Approaches to Swedish Prehistory. A Spectrum of Problems and Perspectives in Contemporary Research*, BAR Inter. Series, 500, Oxford, p. 211-223.

- LARSSON L. (1995) - Man and Sea in Southern Scandinavia during the Late Mesolithic. The Role of Cemeteries in the View of Society, *In: FISCHER A. (ed), Man and Sea in the Mesolithic. Coastal Settlement Above and Below Present Sea Level*, Oxbow Books (Oxbow Monograph 53), Oxford, p. 95-104.
- LASTRA (1986) – La cantería ancestral en Cantábría, *Actas del V Coloquio Internacional de Gliptografía*, Pontevedra, p. 49-61.
- LAYET B. (1986) - *Les dolmens du Languedoc oriental d'après les fouilles du docteur Paul Raymond, Mémoire de Maîtrise (histoire de l'Art et d'Archéologie)*, Université de Paris I, Panthéon-Sorbonne, p. 157 (multigr.).
- LECORNEC J. (1994) – Le petit mont à Arzon (Morbihan), *Document d'Archéologie de l'Ouest*, 109 p.
- LECORNEC J. (1996) – L'allée couverte de Bilgroix à Arzon, Morbihan, *Bulletin de la Société Polymathique du Morbihan*, 122, p. 15-60.
- LEGOFF I., SAN JUAN G., DRON J.-L. (1995) – Condé-sur-If, La Bruyère-du-Hamel (Calvados), *in : MASSET C., SOULIER P. dir. – Allées sans retour*, p. 154-155.
- LE GOFFIC M. (1994) – Le dolmen de Ty ar Boudiged en Brennilis, *Bulletin de la Société Archéologique du Finistère*, 73, p. 131-162.
- LE GOFFIC M. (2002) – La nécropole mégalithique de la pointe du Souc'h en Plouhinec (Finistère), *Journée « Civilisation atlantique et archéosciences »*, p. 34-36.
- LE QUELLEC J.-L., SERGENT B. (à paraître) - *Dictionnaire critique de mythologie*, Paris, P.U.F.
- LE ROUX C.-T. (1984a) – L'implantation néolithique en Bretagne centrale, *Revue Archéologique de l'Ouest*, p. 33-54.
- LE ROUX C.-T. (1984b) – À propos des fouilles de Gavrinis (Morbihan) : nouvelles données sur l'art mégalithique armoricain, *Bulletin de la Société Préhistorique Française*, 81 (8), p. 240-245.
- LE ROUX C.-T. (1985) – *Gavrinis et les îles du Golfe*, Paris, Guides archéologiques de la France, 6, Imprimerie nationale / Ministère de la Culture, 128 p.
- LE ROUX C.-T. (1985) – *Gavrinis et les îles du Morbihan*, Paris, Guides archéologiques de la France, Imprimerie nationale / Ministère de la Culture, 96 p.
- LE ROUX C.-T. (1990) - Menhirs, stèles... : discussion, *In : JOUSSAUME R. (dir.), Mégalithisme et société. Table-ronde des Sables d'Olonne (Vendée), 2-4 novembre 1987*, Groupe Vendéen d'Études Préhistoriques, C.N.R.S., UMR 6566, Sous-direction de l'archéologie, La Roche-sur-Yon, p. 178-207.
- LE ROUX C.-T. (1992a) - The art of Gavrinis presented in its Armorican context and in comparison with Ireland, *Journal of the Royal Society of Antiquaries of Ireland*, 22, p. 79-108.
- LE ROUX C.-T. (1992b) - Cornes de pierre, *In : LE ROUX C.-T. et al. (dir.), Paysans et bâtisseurs, actes du 17^e colloque interrégional sur le Néolithique (Vannes 1990)*. *Revue Archéologique de l'Ouest*, suppl. 5, p. 237-244.
- LE ROUX C.-T. (1998) – Les mégalithes armoricains dans leur paysage, *Anthropologie et Préhistoire*, 109, (Organisation néolithique de l'espace en Europe du nord-ouest – actes du 23^e colloque interrégional sur le Néolithique, Bruxelles 1997), p. 249-252.
- LE ROUX C.-T. (1999) – Réflexions autour d'une chrono-typologie du mégalithisme armoricain des Ve et Ive millénaires avant J.-C., *in : Mégalithismes de l'Atlantique à l'Éthiopie*, Séminaire du Collège de France sous la direction de J. Guilaine, Errance, p. 43-55.

- LE ROUX C.-T. (2000) – Les grands menhirs : des stèles pour les hommes et pour les dieux & Les sépultures mégalithiques de la fin du Néolithique. In : (collectif), *Mémoire d'âme(s) 20 ans de recherches archéologiques en Côtes-d'Armor* (guide d'exposition), Conseil général des Côtes-d'Armor, Saint-Brieuc, p. 28-31.
- LE ROUX C.-T., LE GOFFIC M. (1997) – L'art des mégalithes en schiste de Bretagne centrale, In : L'HELGOUAC'H J. et alii (dir.), *Art et symboles du mégalithisme européen, Revue archéologique de l'Ouest*, supplément 8 (actes du 2^e colloque international sur l'art mégalithique, Nantes 1995), p. 133-148.
- LE ROUX C.-T., LECERF Y., GAUTIER M. (1989) – Les mégalithes de Saint-Just (Ille-et-Vilaine) et la fouille des alignements du Moulin de Cojou, *Revue archéologique de l'Ouest*, 6, p. 5-29.
- LE ROUX C.-T. & LE GOFFIC M. (1997) - L'art des mégalithes en schiste de Bretagne centrale, *Revue Archéologique de l'Ouest*, suppl. 8, p. 133-147.
- LE ROUZIC Z. (1916) - Restaurations faites dans la région. Dolmen à coupole et à galerie de l'Île Longue, *Bulletin de la Société Polymathique du Morbihan*, p. 114-118.
- LE ROUZIC Z. (1933) – Morphologie et chronologie des sépultures préhistoriques du Morbihan, *L'Anthropologie*, 43, p. 225-265.
- LE ROUZIC Z. et M. et S.-J. PEQUART (1931) – Carnac ; Fouilles faites dans la région ; campagne 1922 : Tumulus de Crucuny ; Tertre du Manio ; Tertre du Castellic, Nancy-Paris-Strasbourg ,Berger-Levrault.
- LEANDRI F. (1998) - Premiers travaux sur le site mégalithique du Monte Revincu (Santo-Pietro-di-Tenda, Haute-Corse), In : D'ANNA A., BINDER D., *Production et Identité Culturelle*, APDCA, Antibes, p. 279-192.
- LEANDRI F. (2000) - Note sur la fouille du Monte Revincu et les prospections dans le Nebbio et les Agriates, *Préhistoire Anthropologie Méditerranéennes*, 9, p. 113-121.
- LEANDRI F., DEMOUCHE F., COSTA L., GILABERT C., PINET L. (2002) - Note sur la fouille du Monte Revincu et les prospections dans le Nebbio et les Agriates. Table-ronde de Casta et Saint-Florent (Haute-Corse). 21 et 22 septembre 1999, *Préhistoire, Anthropologie Méditerranéennes*, Aix-en-Provence, p. 113-121.
- LECERF Y. (1983) – Les alignements de Kersolan ou les soldats de saint Cornély en Languidic, Morbihan, *Bulletin de la Société polymathique du Morbihan*, 110, p. 69-82.
- LECERF Y. (2000) – *Monteneuf. Les Pierres droites. Réflexions autour des menhirs*, Document archéologique de l'Ouest, Revue Archéologique de l'Ouest, Rennes, 120 p., 16 pl.
- LECLERC J. (1987) - Procédures de condamnation dans les sépultures collectives Seine-Oise-Marne. In : DUDAY H., MASSET C., *Anthropologie physique et archéologie. Méthodes d'étude des sépultures (Toulouse 1982)*, Paris, C.N.R.S., p.76-88.
- LECLERC J. (1997) - Analyse spatiale des sites funéraires néolithiques. In : BOQUETA. (éd), AUXIETTE G, HACHEM L., ROBERT B. (dir.), *Espaces physiques, espaces sociaux dans l'analyse interne des sites du Néolithique à l'Age du Fer*, Paris, C.T.H.S. (actes du colloque d'Amiens, 119^e Congrès du C.T.H.S., 26-30 oct. 1994), p. 397-405.
- LECLERC J. (2000) - Choix de matériaux dans les monuments funéraires néolithiques : l'exemple du Bassin parisien central (Ile-de-France et Picardie). In : *Archéologie et matières premières minérales. Archéologie-1998 : Actes de la journée archéologique d'Ile de France, 28 novembre 1998*, p. 52-61, 3 fig.
- LECOMEC J. (1990a) - L'ornementation du Petit Mont dans le contexte mégalithique morbihanais, *Revue Archéologique de l'Ouest, suppl.*
- LECOMEC J. (1990b) - Le menhir orné de Kermaillard à Sarzau. *Bulletin mensuel de la Société polymathique du Morbihan*, 116, p. 156-157.

- LECOMEC J. (1994) - *Le Petit Mont. Arzon – Morbihan*, Rennes, Documents archéologiques de l'Ouest, 109 p.
- LECOMEC J. (1997) - Réflexions autour du Petit Mont à Arzon, Morbihan, *Revue archéologique de l'Ouest*, suppl. 8, p. 125-131.
- LEDUC M. (1998) – Les grottes utilisées comme lieu sépulcral en Midi-Pyrénées au cours du III^e millénaire, *In* : SOULIER P. (dir), *La France des dolmens et des sépultures collectives (4500-2000 av. J.-C.). Bilans documentaires régionaux*, Paris, Errance, p. 198-216.
- LEDUCQ A., PARATTE M. (1997) - Bevaix NE, Le Bataillard, *Annuaire de la Société Suisse de Préhistoire et d'archéologie*, vol. 80, p. 216.
- LEFEVRES M., GALLES R. (1863) - Mané er Hroëk . Dolmen découvert sous un tumulus à Locmariaquer, *Bulletin de la Société Polymatique du Morbihan*.
- LEISNER G. (1934a) - Nuevas pinturas megalíticas en España, *Investigación y Progreso*, t. VIII, p.146-152.
- LEISNER G. (1934b) - Die Malerein der dolmen de Pedra Coberta, *I.P.E.K.*, IX.
- LEISNER G. (1944) - *O Dólmen de Falsa Cúpula de Vale Rodrigo*, Coimbra, Biblos, Tomo XX.
- LEISNER G., LEISNER V. (1943) - Die Megalithgräber der Iberischen Halbinsel. Erster Teil: Der Süden, *Römisch-Germanische Forshungnum 17*, Berlin.
- LEISNER G., LEISNER V. (1951) - *As Antas do Concelho de Reguengos de Monsaraz*. Lisboa: Instituto de Alta Cultura (reeditado pelo INIC/UNIARQ, Lisboa, 1985).
- LEISNER G., LEISNER V. (1953) – Contribuição para o registo das Antas portuguesas. *Arqueólogo Português*. Nova Série, Lisboa, Tomo II, p. 227-256.
- LEISNER G., LEISNER V. (1959) - *Die Megalithgräber der Iberischen Halbinsel. Der Westen. Madrider Forschungen 1/2*. Berlin. Gruyter.
- LEISNER G., LEISNER V. (1960) - El Guadalperal, *Madrider Mitteilungen*, 1, p. 20-60.
- LEISNER V., PAÇO A. Do, RIBEIRO L. (1964) – *Grottes artificiais de S. Pedro do Estoril*, Lisboa.
- LEISNER V., ZBYSZEWSKI G., FERREIRA O. V. (1961) – *Les grottes artificielles de Casal do Pardo et la Culture du Vase Campaniforme*, Lisboa, Serviços Geológicos de Portugal.
- LEROI-GOURHAN A. (1964) - *Les religions de la Préhistoire*, Paris, P.U.F., 156 p.
- LEROI-GOURHAN A. (dir.) (1988) - *Dictionnaire de la Préhistoire*, Paris, Presses Universitaires de France, 1278 p. (2^e édition 1994)
- LETTERLE F. (1987) – *Premiers agriculteurs de la Mayenne. Recherches récentes sur le Néolithique 1978 - 1986 (guide d'exposition)*, AEPHPL, Nantes, 40 p.
- LEWIS H., FRENCH C., GREEN M. (2000) - A decorated megalith from Knowlton Henges, Dorset, England, *Past*, 35, p. 1-3.
- LEWIS-WILLIAMS J.-D., DOWSON T. (1993) - On vision and power in the Neolithic ; evidence from the decorated monuments, *Current Anthropology*, 34, p. 55-65.
- LILLIU G. (1966-67) - Il dolmen di Motorra (Dorgali-Nuoro), *Studi Sardi*, XX, p. 74-128.

- LILLIU G. (1967) - *La Civiltà dei Sardi dal Neolitico all'età dei Nuraghi*, Turin (2^e édition).
- LIVERSAGE D. (1992) - *Barkær Long Barrows and Settlements*. Copenhagen: Akademisk Forlag.
- LOISON G. (1998) – La nécropole de Pontcharaud en Basse-Auvergne. In : GUILAINE J. (dir.), *Sépultures d'Occident et genèses des mégalithismes*, Paris, Errance, p. 189-206, 9 fig.
- LOMBA MAURANDI J. (1999) - El megalitismo en Murcia. Aspectos de su distribución y significado, *Quaderns de Prehistòria i Arqueologia de Castelló*, 20, p.55-82.
- LOPEZ CUEVILLAS F. (1943) - El Noroeste de Portugal y el arte megalítico, *Archivo Español de Arqueología*, XXI, Madrid, p. 245-254.
- LOPEZ QUINTANA J., SAN PEDRO E., GUILLEN M., GORDO E. (1989) – Prospecciones de megalitismo en el Cordal de Sollube (Arrieta, Busturia, Mñaka y Bermeo), Bizcaia, *Kobie*, 18, *Série Paleoantropológica*, p. 183-205.
- LOPEZ-ROMERO E. (en préparation) - *Non-funerary monuments of the Tagus-Sever area (Spain and Portugal): a topological reading*.
- LORBLANCHET M. (1967) - *Géographie préhistorique, protohistorique et gallo-romaine des Cévennes méridionales et de leurs abords*, Montpellier, DES Lettres, 273 p. (multigr.).
- LOSADA H. (1976) - El dolmen de Entretérminos (Madrid), *Trabajos de Prehistoria*, vol. 33, Madrid, p. 209-236.
- LUCAS G.M. (1996) - Of death and debt. A history of the body in Neolithic and Early Bronze Age Yorkshire, *Journal of European Archaeology*, 4, p. 99-118.
- LYNCH F. (1975) - Excavations at Carreg Samson megalithic tomb, Mathry, Pembrokeshire, *Archaeologia Cambrensis*, 124, p. 15-35.
- LYNCH F. (1976) - Towards a chronology of megalithic tombs in Wales, In: BOON G.C., LEWIS J.M., (eds), *Welsh Antiquity: essays mainly on prehistoric topics presented to H.N Savory*, Cardiff, National Museum of Wales, p. 63-79.
- LYNCH F. (2000) - The Earlier Neolithic, In: LYNCH F., ALDHOUSE-GREEN S., DAVIES J.L., *Prehistoric Wales*, Stroud, Sutton Publishing, p. 42-78.
- LYNCH M., DONAHUE R. (1980) - A Statistical Analysis of Two Rock -Art Sites in Northwest Kenya, *Journal of Field Archaeology*, 7(1), p. 75-85 (Association for Field Archaeology, Boston, Massachusetts).
- MAC INTOSH R. (1982) - *The megalithic culture of South India: a chronological study*, University of Cambridge.
- MACALISTER R.A.S, ARMSTRONG E.C.R, PRAEGER R. (1912) - Report on the explorations of Bronze-Age Cairns on Carrowkeel Mountain, Co. Sligo, *P.R.I.A.*, 29C.
- MACALISTER R.A.S. (1943) - A preliminary report on the excavations at Knowth, *PRIA*, 49C, p. 131-166.
- MACIÑEIRA F. (1929) – Notable grupo de círculos líticos y túmulos dolménicos de la cuenca superior del Eume. *Arquivos do Seminario d'Estudos Galegos*. Santiago, II, p. 197-230.
- MADSEN T. (1979) - Earthen long barrows and timber structures: aspects of the early Neolithic mortuary practice in Denmark, *Proceedings of the Prehistoric Society*, 45, p. 301-320.
- MADSEN T. (1997) - Ideology and social structure in the earlier Neolithic of south Scandinavia. A view from the sources, *Analecta Praehistorica Leidensia*, 29, p. 75-81.

-
- MAHIEU E. (1992) - La nécropole de Najac à Siran (Hérault), *Gallia-Préhistoire*, 34, p. 141-169.
- MAISONNEUVE B. (1983) - *Les signaux gravés dans les tombes à couloir en Armorique*, Paris, Université de Paris I (Mémoire de maîtrise de Protohistoire).
- MAJEWSKE O.P. (1974) - *Recognition of invertebrate fossil fragments in rocks and thin sections*, Brill (edit.), Leiden, 101 p., 106 pl.
- MALMER M.P. (2002) - *The Neolithic of South Sweden. TRB, GRK, and STR*, The Royal Swedish Academy of Letters History and Antiquities, Stockholm.
- MARCHATA A., LE BROZEC M. (1991) – *Les mégalithes de l'arrondissement de Lannion*, Institut culturel de Bretagne, Travaux du Laboratoire « Anthropologie-Préhistoire-Protohistoire-Quaternaire armoricains », Rennes, 102 p.
- MARCHESI H., LEANDRI F. (2000) - Carte archéologique et mégalithisme, *Préhistoire Anthropologie Méditerranéennes*, 9, p. 105-111.
- MARCIGNY C. (1995) – Inventaire des mégalithes du département de l'Orne (prospection thématique), *Bilan scientifique du Service régional de l'Archéologie*, D.R.A.C. de Basse-Normandie, Caen, p. 69-71.
- MARCIGNY C. (2000) – *Inventaire des sépultures et des monuments néolithiques du département de l'Orne*, mémoire de maîtrise, EHESS, Toulouse, 186 p. multigraphiées.
- MARQUES I., AGUADO T., BALDOMERO A., FERRER J.E. (2004) - Proyectos sobre la Edad del Cobre en Antequera (Málaga), In : *III Simposio de Prehistoria Cueva de Nerja: Las primeras sociedades metalúrgicas en Andalucía. Homnaje al profesor Antonio Arribas Palau*, p. 238-260, Málaga, Fundación de Nerja.
- MARQUES J.E. (2000) - Territorio y cambio durante el III milenio a C.: Propuestas para pensar el tránsito del Calcolítico a la Edad del Bronce, *Baetica, Estudios de Arte, Geografía e Historia*, 22, p. 203-230, Málaga.
- MARSAC M. (1991 & 1993) – *Inventaire archéologique par photographie aérienne des abords du Golfe des Pictons*, ADANE, Bordessoules, Saint-Jean-d'Angely, 2 volumes.
- MARSAC M. et JOUSSAUME R. (1973) – Détection aérienne et sondage dans un fossé à Xanton-Chassenon (Vendée), *Bulletin de la Société d'Émulation de Vendée*, p. 15-20.
- MARTLEW R.D., RUGGLES C.L.N. (1996) - Ritual and landscape on the west coast of Scotland: an investigation of the stone rows of northern Mull, *Proceedings of the Prehistoric Society*, 62, p.117-131.
- MASSEREY C. (1985) - Un monument mégalithique sur les rives du Léman, *Archéologie Suisse*, t. 8, 1985-1, p. 2-7.
- MASSEREY C. (1988) - Alignement de menhirs et stèle gravée, Lutry-La Possession. Résultats préliminaires, *Du Néolithique moyen II au Néolithique final au nord-ouest des Alpes*, actes du 12^e colloque interrégional sur le Néolithique de l'Est de la France, Lons-Le-Saunier, 1985, p. 201-203.
- MASSET C. (1993) – *Les dolmens. Sociétés néolithiques et pratiques funéraires*, (2^e édition), Paris, Errance, 180 p.
- MASSET C. (1995) - Question de nomenclature : l'expression « Seine-Oise-Marne », *Revue archéologique de l'Ouest*, supplément n° 7, p.141-142.
- MASSET C., BARATIN J.F. (1980) – La sépulture à incinérations de Maison Rouge à Montigny (Loiret), *Études sur le Néolithique de la région Centre, Actes du Colloque Interrégional, St Amand-Montrond, 28-30 septembre 1979*, p. 141-147, 6 fig.
- MASSET C., DEMETZ J.-L., BARON R., GIRARD M. (1968) – Les incinérations du Néolithique ancien de Neuvy-en-Dunois, *Gallia-Préhistoire*, t. 11, p. 205-234, 12 fig.

- MASSET C., SOULIER P. (dir.) (1995) - *Allées couvertes et autres monuments funéraires du Néolithique dans la France du nord-ouest : Allées sans retour*, Paris, Errance, 264 p.
- MASTERS L.J. (1997) - The excavation and restoration of the Camster Long chambered cairn, Caithness, 1967-80, *Proc. Soc. Antiq. Scot.*, 127, p. 123-83.
- MAUDET DE PENHOUPËT A.-L.-B. (1833) - *De l'Ophiolâtrie, ou culte du serpent, appliquée à l'explication des monuments de Carnac et des monuments des arts de la Grèce et de Rome dans lesquels figure le serpent*, Nantes.
- MAVOR J.-W. Jr. (1976) – The riddle of Mzorah, *Almogaren*, n° 7, p. 89-121, 5 pl., 7 fig.
- MAYNARD G. (1977) – Dolmens de Corrèze, *Bulletin de Préhistoire du Sud-Ouest. Nouvelles études*, t. 4., fasc. 1, p. 37-100, 47 fig.
- McGRAIL S. (1983) - Cross-Channel seamanship and navigation in the late first millennium BC, *Oxford Journal of Archaeology*, 2, p. 299-337.
- MEGAW J.V.S., SIMPSON D.D.A. (1979) - *Introduction to British Prehistory*, Leicester University Press.
- MEIGHAN I., SIMPSON D., HARTWELL B. (2002) – Newgrange: sourcing of its granite cobbles, *Archaeology Ireland*, 16(1), p. 32-35.
- MENS E. (1997) - *Étude technologique des gravures néolithiques de Dissignac (Loire-Atlantique)*, Paris I (Panthéon-Sorbonne), Mémoire de D.E.A. en Protohistoire européenne.
- MENS E. (2002) - *L'affleurement partagé, gestion du matériau mégalithique et chronologie de ses représentations gravées dans le Néolithique moyen armoricain*, Doctorat d'archéologie de l'Université de Nantes, 3 vol., 795 p.
- MENS E. (2004a) - Étude technologique des gravures de Mané er Hoëck (Locmariaquer, Morbihan) : un nouveau cas de crosse transformé en hache dans l'art néolithique armoricain, *Bulletin de la Société Préhistorique Française*, t. 101, n° 1, p. 105-116.
- MENS E. (2004b) - Des crosses transformées en haches dans l'art pariétal néolithique armoricain : l'exemple du signe D de Dissignac (Saint-Nazaire, Loire-Atlantique), *L'Anthropologie*, t. 108, p. 121-136.
- MENS E. (2005) - Étude technologique des gravures néolithiques armoricaines : l'exemple d'une crosse transformée en hache à Dissignac (Saint-Nazaire, Loire-Atlantique), *Réunion de la Société Préhistorique Française « Unité et diversité des processus de néolithisation sur la façade atlantique de l'Europe »*, Nantes, 2002, *Mémoire de la Société Préhistorique Française*, n°36, p. 257-272.
- MERCER R.J. (1981) - The excavation of a late neolithic henge-type enclosure at Balfarg, Markinch, Fife, Scotland, *Proc. Soc. Antiq. Scot.*, 111, p. 63-171.
- MERGELINA C. de (1922) - La necrópolis tartesia de Antequera, *Actas y Memorias de la Sociedad Española de Antropología, Etnología y Prehistoria*, Madrid.
- MERGELINA C. de (1941-42) - La estación arqueológica de Montefrío (Granada). I. Los dólmenes, *Boletín del Seminario de Estudios de Arte y Arqueología*, tomo VIII, p. 33-106, Valladolid.
- MERLET R. (1974) – *Exposé du système solsticial néolithique reliant entre eux certains cromlechs et menhirs dans le golfe du Morbihan*. Travaux du laboratoire « Anthropologie-Préhistoire-Protohistoire-Quaternaire armoricains », Rennes, 44 p. (édit. posthume).
- MEZZENA F. (1982) - Ricerche preistoriche e protostoriche in Valle d'Aosta, *Rivista di Studi Liguri*, XLI-XLII, 1-4, p. 92-146.

- MEZZENA F. (1997) - La valle d'Aosta nel Neolitico e nel Eneolitico, *Atti della XXXI riunione scientifica, Istituto Italiano di Preistoria e protostoria, giugno 1994*, Firenze, p. 17-138.
- MEZZENA F. (1998) - Les stèles anthropomorphes de l'aire mégalithique d'Aoste, *Dei di pietra, la grande statuaria antropomorfa nell'Europa del III millennio a. c.*, Skira, p. 91-121.
- MIDGLEY M. S. (1985) - *The Origin and Function of the Earthen Long Barrows of Northern Europe*, BAR International Series, 259, Oxford.
- MIDGLEY M. S. (1992) - *TRB Culture. The First Farmers of the North European Plain*, Edinburgh University Press, Edinburgh.
- MIDGLEY M. S. (1997) - The Earthen Long Barrow Phenomenon of Northern Europe and its Relation to the Passy-type Monuments of France. In: CONSTANTIN C., MORDANT D., SIMONIN D. (éd.), *La Culture de Cerny. Nouvelle économie, nouvelle société au Néolithique*, Actes du Colloque International de Nemours 9-10-11 mai 1994. Mémoires du Musée de Préhistoire d'Ile-de-France n° 6, A.P.R.A.I.F, Nemours, p. 679-85.
- MIDGLEY M. S. (2000) - The Earthen Long Barrow Phenomenon in Europe: Creation of Monumental Cemeteries, *Památky archeologické- Supplementum 13* (In Memoriam Jan Rulf), Praha, p. 255-265.
- MILLAN SAN EMETRIO L. (1985-1986) - Nuevos monumentos de Navarra y Vizcaya, *Kobie, 15, Série Paleoantropológica*, p. 211-221.
- MILN J. (1881) - *Fouilles faites à Carnac (Bretagne) - Les alignements de Kermario*, Oberthur, Rennes, 88 p., 36 pl. & fig.
- MILN J. (1883) - Exploration de trois monuments quadrilatères, *Bulletin de la Société Polymathique du Morbihan*, 1883, p. 36-49.
- MITCHELL F. (1992) - Notes on some non-local cobbles at the entrances to the Passage-Graves at Newgrange and Knowth, county Meath, *JRSAI*, 122, p. 128-145.
- MITCHELL G.F., RYAN M. (1997) - *Reading the Irish Landscape*. Dublin.
- MODDERMAN P.J.R. (1964) - The Neolithic Burial Vault at Stein, *Analecta Praehistoricae Leidensia*, 1, p. 3-16.
- MOHEN J.-P. & SCARRE C. (2002) - *Les tumulus de Bougon, complexe mégalithique du V^e au III^e millénaire*, Paris, Errance, 256 p.
- MOINAT P. (1998) - Les cistes de type Chamblandes. In : GUILAINE J. (dir.), *Sépultures d'Occident et genèses des mégalithismes*, Paris, Errance, p. 129-143, 6 fig.
- MOLINERO J. T. (2000) - *Carta Arqueológica de Castro-Urdiales (Cantabria) - Paleolítico-Edad del Hierro*. Castro Urdiales : Ayuntamiento de Castro Urdiales.
- MOLLOY K., O'CONNELL M. (1991) - Palaeoecological investigations towards the reconstruction of woodland and land-use history at Lough Sheeauns, Connemara, western Ireland, *Review of Palaeobotany and Palynology*, 67.
- MONTEIRO J.P., GOMES M.V. (1978) - Os Menires da Charneca do Vale Sobral (Nisa), *Sep. da Revista de Guimarães*, LXXXVII, p. 3-17
- MONTEIRO J.P., GOMES M.V. (1979) - Menires do Algarve, *Actas do XV Congreso Nacional de Arqueologia de Lugo (1978)*, Zaragoza, p. 355-374.
- MONTELIUS O. (1899) - *Der Orient und Europa. Einfluss der orientalischen Cultur auf Europa bis zur Mitte des letzten Jahrtausends v. Chr.*, Stockholm.

- MONTERO RUIZ I., TENEISHVILI T.O. (1996) - Estudio actualizado de las puntas de jabalina del Dolmen de la Pastora (Valencina de la Concepción, Sevilla), *Trabajos de Prehistoria*, 53 (1), p. 73-90, Madrid, CSIC.
- MONTES BARQUIN R. (2002) – La recuperación y puesta en valor del conjunto de menhires de Valdeolea. *Cuadernos de Campo*. Reinosa: Casa de la Cultura “Sanchez Diaz”, 27.
- MORDANT D. (1997) - Le complexe des Réaúdins à Balloy: enceinte et nécropole monumentale. In: CONSTANTIN C., MORDANT D., SIMONIN D. (éd.), *La Culture de Cerny. Nouvelle économie, nouvelle société au Néolithique*, Actes du Colloque International de Nemours 9-10-11 mai 1994, Mémoires du Musée de Préhistoire d’Ile-de-France n° 6, A.P.R.A.I.F., Nemours, p. 449-479.
- MORDANT D. (1998) – Émergence d’une architecture funéraire monumentale (vallées de la Seine et de l’Yonne), in : *Sépultures d’Occident et genèses des mégalithes (9000-3500 avant notre ère)*, Séminaire du Collège de France sous la direction de J. Guilaine, Errance, p. 73-88.
- MORGAN F.M. (1959) - The excavation of a long barrow at Nutbane, Hants, *Proceedings of the Prehistoric Society*, 25, p. 15-51.
- MORGAN R. (1990) - Tree-ring studies at Haddenham, *Current Archaeology*, 10, p. 342-344.
- MORTILLET A. de (1894) - Les figures sculptées sur les monuments mégalithiques de France, *Revue de l’École d’Anthropologie*, 9, p. 273-307.
- MÜLLER A. (1980) – *Les cercles de pierres protohistoriques dans les Pyrénées*, Oskitania-Laboratoire d’Anthropologie, Bordeaux I.
- MÜLLER J. (1999) - Zur Entstehung der europäischen Megalithik, In: BEINHAEUER K.W. et al. (eds), *Studien zur Megalithik. Forschungsstand und ethnoarchäologische Perspektiven*, Verlag Beier & Beran, Archäologische Fachliteratur, Weissbach, p. 51-81.
- MÜLLER J. (2001) - *Soziochronologische Studien zum Jung- und Spätneolithikum im Mittelbe-Saale-Gebiet (4100 - 2700 v. Chr.)*, Verlag Marie Leidorf GmbH, Rahden/Westf.
- MÜLLER S. (1904) - Vei og Bygd I Sten- og Bronzealderen, *Aarbøger*, 1904, p. 1-64.
- MUÑOZ A. (1965) - *La cultura neolítica catalana de los sepulcros de fosa*, Universidad de Barcelona.
- MURILLO M.T., CRUZ-AUÑÓN R., HURTADO PEREZ V. (1990) - Excavaciones de urgencia en el yacimiento calcolítico de Valencina de la Concepción (Sevilla), *Anuario Arqueológico de Andalucía/1988*, p. 354-359, Sevilla, Junta de Andalucía.
- MURRAY J. (1994) - Jade axes from Scotland: a comment on the distribution and supplementary notes, *Proceedings of the Prehistoric Society*, 60, p. 97-104.
- NAEF A. (1901) – La nécropole néolithique de Chamblandes (canton de Vaud), *l’Anthropologie*, p. 269-275.
- NOLTE Y ARAMBURU E. (1984) - Túmulo de la Cruz del Gorbea S.E. (Vizcaya), *Kobie*, 14, *Série Paleoantropológica*, p. 197.
- NORDMAN C.A. (1935) - *The Megalithic Culture of Northern Europe*, The Rhind Lectures 1932, Helsinki.
- Ó HÓGAIN D. (1990) - *Myth, Legend & Romance: An Encyclopaedia of the Irish Folk Tradition*, Ryan, London.
- Ó NUALLAIN S. (1983) - Irish Portal Tombs: topography, siting and distribution, *JRSAI*, 113, p. 75-105.
- Ó NUALLAIN S., CODY E. (1987) - Passage Tombs in the Suir Valley Region, *JRSAI*, 117, p. 69-83.

-
- O'BRIEN W. (1999) - *Sacred Ground: Megalithic tombs in Coastal South-West Ireland*, Galway, National University.
- O'KELLY C. (1969) - Bryn Celli Ddu: a reinterpretation, *Archaeologia Cambrensis*, 118, p. 17-48.
- O'KELLY C. (1973) - Passage-grave art in the Boyne Valley, *PPS*, 39, p. 354-82.
- O'KELLY C. (1978) - *Illustrated Guide to Newgrange*, first published 1967, revised edition 1978, Cork.
- O'KELLY M.J. & O'KELLY C. (1983) - The tumulus of Dowth, County Meath, *PRIA*, 83C, p. 135-190.
- O'KELLY M.J. (1981) - *The Megalithic Tombs of Ireland in Evans et al.*
- O'KELLY M.J. (1982) - *Newgrange: Archaeology, Art and Legend*, Thames & Hudson, London.
- O'KELLY M.J., LYNCH F., O'KELLY C. (1978) - Three passage-graves at Newgrange, Co. Meath, *P.R.I.A.*, 78C, p. 249-352.
- Ó'RIORDAIN S.P. (1954) - Lough Gur excavations: Neolithic and Bronze Age Houses on Knockadoon. *P.R.I.A.*, 56C.
- Ó'RIORDAIN S.P. (1979) - *Antiquities of Irish Countryside*, London. Methuen.
- O'SULLIVAN M. (1981) - Review of the Megalithic art of Western Europe (Shee Twohig 1981), *JRSAI*, 111, p. 127-130.
- O'SULLIVAN M. (1986) - Approaches to Passage Tomb art, *JRSAI*, 116, p. 68-83.
- O'SULLIVAN M. (1987) - The art of the Passage Tomb at Knockroe, county Kilkenny, *JRSAI*, 117, p. 84-95.
- O'SULLIVAN M. (1993a) - Recent investigations at Knockroe Passage Tomb, *JRSAI*, 123, p. 5-18.
- O'SULLIVAN M. (1993b) - *Megalithic Art in Ireland*, Country House, Dublin.
- O'SULLIVAN M. (1995) - The eastern tomb at Knockroe, *Old Kilkenny Review: Journal of the Kilkenny Archaeological Society*, 47, p. 11-30.
- O'SULLIVAN M. (1996) - A platform to the past – Knockroe passage tomb, *Archaeology Ireland* 10 (2), p. 11-13.
- O'SULLIVAN M. (1997a) - Megalithic art in the Boyne Valley, *Archaeology Ireland* 11 (3), *Brú na Bóinne Supplement*, p. 19-21.
- O'SULLIVAN M. (1997b) - On the meaning of megalithic art, *Brigantium*, 10, p. 23-35.
- O'SULLIVAN M. (1997c) - Megalithic art in Ireland and Brittany: divergence or convergence?, *Art et Symboles du Mégalithisme Européen (Revue Archéologique de l'Ouest, supplément 8)*, p. 81-96.
- O'SULLIVAN M. (1998) - Eoin MacWhite: archaeologist, scholar, diplomat (1923-1972), *Journal of Iberian Archaeology*, 0 (sic), p. 133-42.
- OBERMAIER H. (1919) - El Dolmen de Matarrubilla (Sevilla), *Comisión de Investigaciones Paleontológicas y Prehistóricas, Memoria 26*, Madrid, Museo de Ciencias Naturales.
- OBERMAIER H. (1924) - *El Dolmen de Soto (Trigueros, Huelva)*, Madrid. Hauser y Menet. Existe una re-edición facsímil por la Diputación Provincial de Huelva (1993) con una discusión crítica de R. Cabrero.

- OLIVEIRA C. (2001) – *Lugar e Memória. Testemunhos Megalíticos e Leituras do Passado*, Lisboa, Ed. Colibri.
- OLIVEIRA F. (1905) – *Monografia do Concelho de Loulé*, Porto, Typographia Universal.
- OLIVEIRA J. (1985) – O Menhir da Água da Cuba – Marvão. *Actas das 1^{as} Jornadas de Arqueologia do Nordeste Alentejano*, Portalegre, Comissão Regional de Turismo e Câmara Municipal de Castelo de Vide.
- OLIVEIRA J. (1995) – *Monumentos megalíticos da bacia hidrográfica do Rio Sever*, vols. 2-3, policopiados (Universidade de Évora).
- OLIVEIRA J. (1997a) – *Monumentos megalíticos da bacia hidrográfica do Rio Sever*, vol. 1, Lisboa, Edições Colibri.
- OLIVEIRA J. (1997b) – Datas absolutas de monumentos megalíticos da Bacia Hidrográfica do Rio Sever, *Actas do II Congresso de Arqueologia Peninsular*, Zamora, Fundación Rei Afonso Henriques, p. 221-228.
- OLIVEIRA J. (1998) – Antas e Menires do Concelho de Marvão, *Ibn Maruán*, Marvão, 8, p. 13-47
- OLIVEIRA J. de (1999-2000) - Menires do distrito de Portalegre, *Ibn Maruan*, nº 9-10, p. 147-180.
- OLIVEIRA J., SARANTOPOULOS P. (1994) - Alguns monumentos megalíticos afectados pela expansão urbana da cidade de Évora, *V Jornadas Arqueológicas*, Lisboa, p. 187-194.
- OMNES J. (1987) – *Préhistoire et Protohistoire des Hautes-Pyrénées. Inventaire topo-bibliographique des origines au premier Age du Fer*, Tarbes, Assoc. G. Mauran, coll. Patrimoine haut-pyrénéen.
- OSABA B., ABASOLO J.A., URIBARRI J.L., LIZ C. (1971) - El dolmen de Cubillejo de Lara de los Infantes (Burgos), *Noticiario Arqueológico Hispánico*, XV, p. 109-123.
- OSABA B., ABASOLO J.A., URIBARRI J.L., LIZ C., BASABE J. (1971) - El dolmen de Porquera de Butrón, en la provincia de Burgos, *Noticiario Arqueológico Hispánico*, XV, p. 77-99.
- OSUNA RUIZ M. (1975) - El dolmen del “Portillo de las Cortes” (Aguilar de Anguita, Guadalajara), *Noticiario Arqueológico Hispánico. Prehistoria*, 3, Madrid, p.237-309.
- PAILLER Y., SPARFEL Y., PACAUD S. (2002) - Prospections et inventaire des sépultures néolithiques dans le Finistère : l'exemple du Bas-Léon, *Interneo 4, journée d'information du 16 novembre 2002*, Paris, p. 147-157.
- PAJOT B., BRIOIS F. et alii. (1996) – *Les dolmens du Pech et le mégalithisme de Saint-Antonin-Noble-Val (Tarn et Garonne)*, Montauban, Ateliers du Moustiers, 240 p., 151 fig., 36 pl. H.-T.
- PALOMINO LAZARO A.L., ROJO GUERRA M. (1997) - Un nuevo yacimiento neolítico de habitación infratumular “El Teso del Oro”, en San Martín de Valderaduey (Zamora), In BALBÍN R. de, BUENO R. (eds.) : *II Congreso de Arqueología Peninsular. T.II - Neolítico, Calcolítico y Bronce*, Fundación Rei Afonso Henriques, Zamora, p. 249-256.
- PARKER PEARSON M., RICHARDS C. (1994) - *Architecture and Order: Approaches to Social Space, London and New York*.
- PARREIRA R., SERPA F. (1995) – Novos dados sobre o povoamento da região de Alcalar (Portimão) no IV e III milénios a.C., *Trabalhos de Antropologia e Etnologia*, Porto, 35: 3, p. 235-256.
- PATTON M. (1993) - *Statements in Stone: Monuments and Society in Neolithic Brittany*, London, Routledge.
- PATTON M. (1995) - *Neolithic Communities of the Channel Islands*, BAR, 240.

- PAUTREAU J.-P. (1997a) - Une structure de type Passy-Richebourg à la Jardelle de Dissay (Vienne), *Journée préhistorique et protohistorique de Bretagne*, UMR 6566 « Civilisations Atlantiques et Archéosciences », Rennes, 15 novembre 1997, résumés des communications, p. 41-42, 1 fig.
- PAUTREAU J.-P. (1997b) - Un nouveau tumulus allongé, Dissay (86), *L'Archéologue, Archéologie nouvelle*, n° 33, 1997, p. 73-74, 1 fig.
- PAUTREAU J.-P. (1999) - Fouille d'un enclos allongé à sépulture en caisson de pierre à Dissay (Vienne), *In : Projet collectif de recherche, La néolithisation du Centre-Ouest de la France, rapport triennal 1996-1998*, G.N.A.C.O., 1999, p. 57-60, 1 fig.
- PAUTREAU J.-P., FARAGO-SZEKERES B., MORNAIS P. (2001) - La nécropole néolithique de la Jardelle à Dissay, Vienne (France), *XIV^e Congrès de l'Union Internationale des Sciences Préhistoriques et Protohistoriques*, Liège, 2-8 septembre 2001, Ulg, Pré-actes, p. 232.
- PAUTREAU J.-P., FARAGO-SZEKERES B., MORNAIS P. (2003) - La nécropole néolithique de la Jardelle à Dissay, (Vienne), *L'Archéologue, Archéologie nouvelle*, n° 64, Février-Mars 2003, p. 47-49, 8 fig.
- PEDROTTI A. (1995) - Le statue-stele e le stele antropomorfe del Trentino Alto Adige e del Veneto occidentale. Statue-stele e massi incisi nell'Europa dell'eta del rame, *Notizie Archeologiche Bergomensi*, 3, Bergamo, Civico Museo Archeologico, p. 259-280.
- PEÑALVER X. (1983) – Estudio de los Menhires en Euzkal Herria, *Munibe*, 35, p. 355-450.
- PEREIRA G. (1880) – Antiquidades Prehistóricas. Dolmens d'Évora, *O Universo Illustrado*, Lisboa.4 (32), p. 252-255.
- PERETTI G. (1986) - Découverte d'une nouvelle statue-menhir en Corse : Castaldu I (Ciamannacce, Corse-du-Sud), *Bulletin de la société préhistorique française*, 83, 6, Paris, p. 164-166.
- PERICOT L. (1950) - *Los sepulcros megalíticos catalanes y la cultura pirenaica*, Instituto de Estudios Pirenaicos, Barcelona.
- PERICOT Y GARCÍA L. (1925) – *La Civilización Megalítica Catalana y la Cultura Pirenaica*, Barcelona, Universidad de Barcelona.
- PERIQUITO M. (1968) – *Arqueologia do concelho de Loulé*, Faculdade de Letras da Universidade de Lisboa. Tese fotocopiada.
- PERSOON O., PERSOON E. (1988) - Anthropological Report Concerning the Interred Mesolithic Populations from Skateholm, Southern Sweden, *In: LARSSON L. (ed), The Skateholm Project. I. Man and Environment* (Regiae Societatis Humanorum Litterarum Lundensis 79) Almqvist & Wiksell International, Lund, p.89-105.
- PERSOON P., SJÖGREN K-G. (2001) - Falbygdens gånggrifter. Undersökningar 1985-1998, *GOTARC Series C*, vol. 34, Göteborg. (English summary).
- PETREQUIN P., CASSEN S., CROUTSC C., ERRERA M., (2002) - La valorisation des longues haches dans l'Europe néolithique, *In : GUILAINE J. (dir.), Matériaux, productions, circulations du Néolithique à l'Âge du Bronze*, Séminaires du Collège de France, Errance, coll. Hespérides, p. 67-98.
- PETREQUIN P., CROUTSC C., CASSEN S., (1998) - À propos du dépôt de la Bégude : haches alpines et haches carnacéennes pendant le V^e millénaire, *Bulletin de la Société Préhistorique Française*, t. 95, n° 2, p. 239-254.
- PHILIPPON A. (dir) (2002) - *Statues-menhirs, des énigmes de pierre venues du fond des âges*, Rodez, Éditions du Rouergue, 272 p.

- PHILIPS C.W. (1935) - The excavation of the Giants' Hill long barrow, Skendleby, Lincolnshire, *Archaeologia*, n° 85, p. 40-85.
- PHILIPS T. (2002) - Landscapes of the Living, Landscapes of the Dead: The location of chambered cairns of Northern Scotland (= *British Archaeological Reports, British Series 328*), Oxford.
- PIBOULE M. (1984) - *La Préhistoire du département de l'Allier*, Montluçon, M.J.C., 128 p.
- PIGGOTT S. (1954) - *The Neolithic Cultures of the British Isles*, Cambridge University Press.
- PIGGOTT S. (1962) - *The West Kennet Long Barrow. Excavations 1955-6*, London, HMSO.
- PIGGOTT S. (1972) - Excavation of the Dalladies long barrow, Fettercairn, Kincardineshire?, *Proc. Soc. Antiq. Scot.*, 104, p. 23-47.
- PIGGOTT S. (1973) - Problems in the interpretation of chambered tombs, In: DANIEL G., KJAERUM P. (eds), *Megalithic Graves and Ritual* (= *Jutland Archaeological Publications no. 11*), Copenhagen.
- PIGGOTT S., SIMPSON D.D.A. (1971) - Excavation of a stone circle at Croft Moraig, Perthshire, Scotland, *Proceedings of the Prehistoric Society*, 37, p. 1-15.
- PINA H.L. (1971) - Novos monumentos megalíticos do Distrito de Évora, *Actas do II Congresso Nacional de Arqueologia*, Coimbra, 6, p. 151-161.
- PINA H.L. (1976) - Cromlechs und Menhire bei Évora in Portugal, *MadriiderMitteilungen*, Heidelberg, 17, p. 9-20.
- PINTO R.S. (1929) - Petroglifos de Sabroso e a arte rupestre em Portugal, *Publicações do Seminario de Estudos Galegos*.
- PIRSON S. (1997) - Étude pétrographique des monuments mégalithiques de Lamsoul et Wéris II, *Notae Praehistoricae*, 17, p. 195-197.
- PIRSON S. (2003) - Contexte géologique et géomorphologique du «champ mégalithique de Wéris». In: TOUSSAINT M. (dir.), *Le « champ mégalithique de Wéris ». Fouilles de 1979 à 2001. Volume 1. Contexte archéologique et géologique*, Namur, Études et Documents, Archéologie, 9, p. 284-363.
- PIRSON S., DUPUIS C., BAELE J.M., COLLET H., MORTIER T. (2001) - Fragments de polissoirs découverts à Petit-Spiennes : pétrographie et implications archéologiques. *Notae Praehistoricae*, 21, p.145-156.
- PIRSON S., TOUSSAINT M., FREBUTTE C. (2002) - Durbuy/Heyd : L'apport de la géologie à l'étude des sites mégalithiques, *Chronique de l'Archéologie wallonne*, 10, p. 185-188.
- PIRSON S., TOUSSAINT M., FREBUTTE C. (2003) - Les matières premières des mégalithes de Belgique : état de la question, *Notae Praehistoricae*, 23, p. 47-172.
- PITT RIVERS A.H.L.F. (1898) - *Excavations in Cranborne Chase near Rushmore on the borders of Dorset and Wiltshire 1893-1896*, volume IV, London, privately printed.
- PLATEL J.P. (1987) - *Le Crétacé supérieur de la plateforme septentrionale du bassin d'Aquitaine. Stratigraphie et évolution dynamique*, Doctorat d'Etat-ès-Sciences, Université de Bordeaux III, 573 p., 100 fig., 21 tableaux, 1 atlas de 22 cartes.
- POLLARD J., REYNOLDS A. (2002) - *Avebury: The biography of a landscape*, Stroud, Tempus.
- POLVORINOS DEL RIO A., GARCIA SANJUÁN L., HERNÁNDEZ M.J., ALMARZA J. (2002) - Análisis Arqueométrico de posibles objetos culturales prehistóricos de Almadén de la Plata (Sevilla), *Actas del IV Congreso Nacional de Arqueometría (Valencia 15-17 de octubre de 2001)*, Valencia, Universidad de Valencia.

-
- PONSICH M. (1966) – Contribution à l'Atlas archéologique du Maroc : région de Lixus, *Bulletin d'archéologie marocaine*, t. VI, p. 377-423, XX pl. H.-T.
- POWELL T.G.E. (1973) - Excavation of the megalithic chambered cairn at Dyffryn Ardudwy, Merioneth, Wales, *Archaeologia*, n° 104, p. 1-50.
- PREUß J. (1973) - Megalithgräber mit Alttiefstichkeramik im Haldenslebener Forst, *Neolithische Studien II*, Berlin, p. 127-208.
- PREUß J. (1998) (ed) - *Das Neolithikum in Mitteleuropa. Kulturen – Wirtschaft – Umwelt vom 6. bis 3. Jahrtausend v. u. Z.*, Beier & Beran, Archäologische Fachliteratur, Weissbach.
- PRIEUR J. (1977) - Les fouilles du col du Petit-Saint-Bernard, *Archaeologia*, 103, p. 38-40.
- PRIULI A. (1984) - *Gravures rupestres dans les Alpes*, Grenoble, Glénat, 96 p.
- PRIULI A. (1992) - Appunti per una revisione delle metodologie di ricerca e della cronologia delle incisioni rupestri alpine, *Atti della 28° riunione scientifica dell'istituto italiano di Preistoria e Protostoria*, Firenze, p. 197-211.
- QUEIRÓS J., MARTINS J. (1989) – *Menir de Odiáxere – um achado arqueológico importante*, Farol do Sul (08.05.89).
- RAETZEL-FABIAN D. (2002a) - Absolute Chronology and Cultural Development of the Neolithic Wartberg Culture in Germany, <http://www.jungsteinsite.de> - article of 5th January 2002.
- RAETZEL-FABIAN D. (2002b) - Monumentality and Communication. Neolithic Enclosures and Long Distance Tracks in West Central Europe, <http://www.jungsteinsite.de> - article of 5th January 2002.
- RAMIL E. (1997) – *Os primeiros Campesiños de Galicia. Neolítico e Megalitismo*, Vilalba, Museo de Prehistoria e Arqueoloxia de Vilalba.
- RAMOS MUÑOZ J., GILES PACHECO F. (Eds.) (1996) - *El Dolmen de Alberite (Villamartín). Aportaciones a las Formas Económicas y Sociales de las Comunidades Neolíticas en el Noroeste de Cádiz*, Cádiz, Universidad de Cádiz.
- RAUX P. & JOUSSAUME R. (2000a) – Nouvelle gravure sur le menhir de la Bretellière à Saint-Macaire-en-Mauges dans le Maine-et-Loire, *Bulletin de la Société Préhistorique Française*, t. 97, n° 3, p. 484-486.
- RAUX P., JOUSSAUME R. (2000b) – Gravure inédite sur le menhir de la Bretellière à Saint-Macaire-en-Mauges (Maine-et-Loire), *Bulletin du Groupe Vendéen d'Études préhistoriques*, 36, p. 10-12.
- RCAHMS (1971) - *Argyll: an Inventory of the Ancient Monuments, Vol. 1*, Kintyre, Edinburgh.
- RCAHMS (1975) - *Argyll: an Inventory of the Ancient Monuments, Vol. 2*, Lorn, HMSO, Edinburgh.
- RCAHMS (1980) - *Argyll: an Inventory of the Ancient Monuments Vol. 3*, Mull Tiree, Coll and Northern Argyll. Edinburgh.
- RCAHMS (1984) - *Argyll: an Inventory of the Ancient Monuments, Vol. 5*, Islay, Jura, Colonsay and Oronsay, Edinburgh.
- RCAHMS (1988) - *Argyll: an Inventory of the Ancient Monuments, Vol. 6*, Mid Argyll and Cowal: Prehistoric and Early Historic Monuments, Edinburgh.
- RCAHMS (1999) - *Kilmartin: An Inventory of the Monuments extracted from Argyll Volume 6*, Edinburgh.

- RECIO RUIZ A., MARTIN CÓRDOBA E., RAMOS MUÑOZ J., DOMINGUEZ-BELLA S., MORATA CESPEDES D., MACIAS LÓPEZ M. (1998) - *El Dolmen del Cerro de la Corona de Totalán. Contribución al Estudio de la Formación Económico-Social Tribal en la Axarquía de Málaga*, Málaga, Diputación Provincial de Málaga.
- REDON J. (1965) - *Les dolmens du Gard*, D.E.S. Lettres, Université de Montpellier, Faculté des Lettres et Sciences humaines, 1965, p. 86 (multigr.).
- RENFREW C. (1979) - Investigations in Orkney (=Society of Antiquaries of London Research Report no 38).
- RENFREW C. (1983) - *Les origines de l'Europe*, Paris, Flammarion, 324 p. (Nouvelle bibliothèque scientifique).
- RENFREW C. (2000) - The auld hoose spaeks: society and life in Stone Age Orkney', In: RITCHIE A. (ed) *Neolithic Orkney in its European context* (=McDonald Institute Monographs), Cambridge, p. 1-20.
- RICHARD G. (1980) - Le dolmen de La Pierre Godon à Soignolles, commune de Tillay-le-Peneux (Loiret), *Études sur le Néolithique de la région Centre*, Actes du colloque néolithique de Saint-Amand-Montrond (1978), p. 148-157.
- RICHARD G. (1995) - Le dolmen de Mailleton à Malesherbes (Loiret). Premiers résultats de la campagne 1993, *Actes du colloque interrégional sur le Néolithique d'Evreux, Revue archéologique de l'Ouest*, n. s. n°7, p. 143-154.
- RICHARD G., VINTROU J. (1980) – Les sépultures néolithiques sous dalle de Marsaules et de La Chaise à Malesherbes (Loiret). Le problème de leur appartenance culturelle (note préliminaire), *Préhistoire et Protohistoire en Champagne Ardennes*, n° spécial, Colloque interrégional sur le Néolithique, Châlons-sur-Marne, 1979, p. 175-181.
- RICHARDS C. (1996) - Monuments as landscape: creating the centre of the world in late neolithic Orkney, *World Archaeol*, 28(2), p. 190-208.
- RITCHIE A. (1995) - *Prehistoric Orkney*, London.
- RITCHIE A. (ed) (2000) - *Neolithic Orkney in its European context* (=McDonald Institute Monographs), Cambridge.
- RITCHIE J.N.G. (1970) - Excavation of the chambered cairn at Achnacreebeag', *Proc. Soc. Antiq. Scot.*, 102 (1969-1970), p. 31-55.
- RITCHIE J.N.G. (1974) - Excavation of the stone circle and cairn at Balbirmie, Fife, *Archaeol J*, 131, p. 1-32.
- RITCHIE J.N.G. (1974) - The Stones of Stenness, Orkney, *Proc. Soc. Antiq. Scot.*, 107 (1975-1976), p. 1-60.
- RITCHIE J.N.G., *et alii* (1975) - Small cairns in Argyll: some recent work, *Proc. Soc. Antiq. Scot.*, 106 (1974-1975), p. 15-38.
- ROCHA L. (2003) – O monumento megalítico do Monte da Tera (Pavia, Mora), Sector 2: resultados das últimas escavações. *Muita gente poucas antas? Origens, espaços e contextos do Megalitismo. Actas do II Colóquio Internacional sobre Megalitismo*, Lisboa, IPA, p. 339-349.
- RODRIGUEZ FERNÁNDEZ R. (1990) - *El arte grabado megalítico de la provincia de Cádiz*, Gades 19, p. 25-40, Cádiz, Diputación Provincial de Cádiz.
- ROJAS RODRIGUEZ-MALO J. (1987) – Los menhires de la Tochá (Orgaz-Arisgotas), *Carpetania*, I, p. 237-245.
- ROUDIL J.-C. (1963) - Recherches de Préhistoire récente en Languedoc oriental. Le dolmen des Arredons à Saint-Remèze (Ardèche), *Cahiers Ligures de Préhistoire et d'Archéologie*, p. 240-241.
- ROUDIL J.-L. (1998) – *Les dolmens de l'Ardèche*, Orgnac, F.A.R.P., 96 p.
- ROUDIL-BÉRARD O. (1981) - *Les sépultures mégalithiques du Var*, Paris, C.N.R.S.

- ROUSSOT-LAROQUE J. (1992) – Mégalithes en Aquitaine, *Société d'anthropologie du Sud-Ouest*, supplément n° 1, p. 167-188, 12 fig.
- RUGGLES C. (1999) - *Astronomy in Prehistoric Britain and Ireland*, New Haven and London.
- RUGGLES C., BARCLAY G. (2000) - Cosmology, calendars and society in Neolithic Orkney: a rejoinder to Euan MacKie, *Antiquity*, 74, p. 62-74.
- RUHLMANN A. (1939) – Le tumulus de Sidi Slimane (Rharb), *Bulletin de la société de préhistoire du Maroc*, p. 37-70, 22 fig.
- RUIZ COBO J., DIEZ CASTILLO A. (1992) – El megalitismo en Cantabria: Una aproximación espacial, *Actas do Colóquio Megalitismo no Centro de Portugal*, Mangualde.
- RUIZ COBO J., DIEZ CASTILLO A., LÓPEZ QUINTANA J.C. (1993) – Menhires/monolitos: estructuras monolíticas en el Sector Central de la Cornisa Cantábrica, *Actas del XXII Congreso Nacional de Arqueología*, I, p. 55-61.
- RUIZ MORENO M.T. (1991) - Excavación arqueológica de urgencia en Valencina de la Concepción, urbanización La Cima (Sevilla), 1989-1990, *Anuario Arqueológico de Andalucía/1989. Tomo III*, p. 461-464, Sevilla, Junta de Andalucía.
- RUIZ MORENO M.T., MARTIN ESPINOSA A. (1993) - Excavación de urgencia en el dolmen de La Pastora, Valencina de la Concepción, Sevilla, *Anuario Arqueológico de Andalucía/1991*, p. 554-558, Sevilla, Junta de Andalucía.
- RUTOT A. (1888) – Compte-rendu de la course géologique du dimanche 10 juin 1888, à Onoz-Spy et Velaine. *Bulletin de la Société belge de Géologie, de Paléontologie et d'Hydrologie*, II, p. 195-202.
- SAA M. (1967) – *As grandes Vias da Lusitânia – o Itinerário de Antonino Pio*, Lisboa. vol. VI.
- SAEC (1998) - Excavation Report: Tomb No. 51 (Listoghil), *The Swedish Archaeological Excavations at Carrowmore, Co. Sligo, Ireland (Campaign Season 1998)*, p. 13-14 and figures 23-24.
- SALLES J. (1970) - Le dolmen de Peyroblanco à Saint-Julien-les-Rosiers, Gard, *Bulletin de la Société Préhistorique Française*, 67/2, Paris, p. 51-54.
- SALVADO A. (1976) – Elementos para um inventário artístico de Castelo Branco, *Estudos de Castelo Branco, Revista de Cultura*, 1.
- SAN NICOLÁS DEL TORO M. (1994) - El megalitismo en Murcia. Una aproximación al tema, *Verdolay* 6, p. 39-52, Murcia.
- SAN JUAN G., DRON J.-L. (1992) – Ernes-Condes-sur-Ifs (Calvados) : habitat puis nécropole du néolithique moyen, présentation liminaire, *Revue Archéologique de l'Ouest*, suppl. n°5, p. 31-42.
- SAN JUAN G., DRON J.-L. (1998) – Le site néolithique moyen de Derrière-les-prés à Ernes (Calvados), *Gallia Préhistoire*, 39, p. 151-237.
- SANCHES M.J., JORGE V.O. (1987) – A “estatua-menir” da Bouça (Mirandela), *Arqueologia*, 16, Porto, GEAP, p. 78-82.
- SANTANA I. (1991) - Excavación arqueológica de emergencia en un dolmen del término municipal de Castilleja de Guzman (Sevilla), *Anuario Arqueológico de Andalucía/1989*, p. 446-449, Sevilla, Junta de Andalucía.
- SANTOS M.F. (1974) - Dolmens et Menirs du Alentejo, *Les Dossiers de l'Archéologie*, 4, p. 10-18.

- SAUZADE G. (1990) - Les dolmens de Provence occidentale et la place des tombes de Fontvieille dans l'architecture mégalithique méridionale, *In* : GUILAINE J. & GUTHERZ X. (dir.), *Autour de Jean Arnal*, Montpellier, Premières Communautés paysannes, p. 305-344.
- SAUZADE G. (1998a) - Les sépultures collectives provençales. *In* : SOULIER P. (éd.), *La France des dolmens et des sépultures collectives (4500-2000 av. J.-C.)*. Bilans documentaires régionaux, Paris, Errance, p. 291-328.
- SAUZADE G. (1998b) - Travaux et recherches archéologiques de terrain, Goult, dolmen de l'Ubac, Hérault, *Bilan scientifique 1997*, Direction régionale des Affaires Culturelles Provence-Alpes-Côte d'Azur, Service Régional de l'Archéologie, p. 139.
- SAUZADE G., BUISSON-CATIL J., BIZOT B. (1999) - Goult, dolmen de l'Ubac. Direction Régionale des Affaires Culturelles, Provence-Alpes-Côte d'Azur, Service Régional de l'Archéologie, *Bilan Scientifique 1998*, Ministère de la Culture, p. 165-166.
- SAUZADE G., BUISSON-CATIL J., BIZOT B. (2000) - Goult, dolmen de l'Ubac. Direction Régionale des Affaires Culturelles, Provence-Alpes-Côte d'Azur, Service Régional de l'Archéologie, *Bilan Scientifique 1999*, Ministère de la Culture, p. 173-175.
- SAVILLE A. (1990) - *Hazleton North: the excavation of a Neolithic long cairn of the Cotswold-Severn group*, London, Historic Buildings and Monuments Commission for England.
- SAVILLE A., GOWLETT J.A., HEDGES R.E.M. (1987) - Radiocarbon dates from the chambered tomb at Hazleton (Glos.): a chronology for Neolithic collective burial, *Antiquity*, 61, p. 108-119.
- SAVORY H.N. (1975) - The role of the upper Duero and Ebro bassins in the megalithic diffusion, *Boletín del Seminario de Estudios de Arte y Arqueología*, Valladolid, t. XL.
- SCARRE C., JOUSSAUME R., LAPORTE L. (à paraître) - Long Mounds and Megalithic Origins in western France: recent excavations at Prissé-la Charrière, *Proceedings of the Prehistoric Society*.
- SCARRE C. & RAUX P. (2000) - A new decorated menhir, *Antiquity*, vol. 74, n° 286, p. 757-758.
- SCARRE C., SWITSUR R., MOHEN J.-P. (1993) - New radiocarbon dates from Bougon and the chronology of French passage-graves, *Antiquity*, 67, p. 856-859.
- SCHIRREN C.M. (1997) - *Studien zur Trichterbecherkultur in Südostholstein*, Universitätsforschungen zur prähistorischen Archäologie, Band 42, Dr. Rudolf Habelt GmbH, Bonn.
- SCHLICHT E. (1962) - Von alten Verkehrswegen: die Hünengräberstrasse des Hümmlings, *Jahrbuch des Emsländischen Heimatvereins*, 9, p. 74-85.
- SCHLICHT E. (1979) - Die Großsteingräber im nordwestlichen Niedersachsen. *In* : SCHIRNIGH. (ed), *Großsteingräber in Niedersachsen*, Hildesheim, p. 43-58.
- SCHOEVER M., GUIBERT P., PIPONNIER D., BECHTEL F. (1984) - Cathodoluminescence des Matériaux Archéologiques, *First South European Conference in Archaeometry, Delphi, European Cultural Center, 9-11th November 1984*, p. 93-110, 19 fig.
- SCHULDT E. (1961) - Abschliessende Ausgrabungen auf dem jungsteinzeitlichen Flachgräberfeld von Ostorf 1961, *Jahrbuch für Bodendenkmalpflege in Mecklenburg 1961*, p. 131-178.
- SCHULDT E. (1972) - *Die mecklenburgischen Megalithgräber*, Untersuchungen zu ihrer Architektur und Funktion, Berlin.
- SCHULTING R.J., WHITTLE A. (forthcoming) - *Construction and primary use of chambered tombs in England, Wales and Scotland: the current state of knowledge*.

-
- SCOTT J.G. (1969) - The Clyde Cairns of Scotland, *In: POWELL T.G.E, Megalithic Enquiries in the West of Britain*, Liverpool, p. 175-222.
- SCOTT J.G. (1989) - The stone circles at Temple Wood, Kilmartin, Argyll, *Glasgow Archaeol J*, 15 (1988-1989), p. 53-124.
- SEBIRE H. R. (forthcoming) - *1998-2001 Excavations at the former Royal Hotel site, Guernsey*.
- SEBIRE H. R. (2001) - *Recent Excavations in Guernsey*, Transactions of La Société Guernesiaise, vol. XXIV, part. V.
- SELLIER D. (1991) – Analyse morphologique des marques de la météorisation des granites à partir des mégalithes morbihannais. L'exemple de l'alignement d Kerlescan à Carnac, *Revue archéologique de l'Ouest*, 8, p. 83-97.
- SELLIER D. (1995) – Éléments de reconstitution du paysage pré-mégalithique sur le site des alignements de Kerlescan (Carnac, Morbihan) à partir de critères géomorphologiques, *Revue archéologique de l'Ouest*, 12, p. 21-42.
- SERRA VILARO J. (1927) - *Civilitzacio megalitica a Catalunya. Contribucio al seu estudi*, Musaeum archaeologicum diocesanum, Solsona.
- SHAND P., HODDER I. (1990) - Haddenham, *Current Archaeology*, 10, p. 339-342.
- SHEE TWOHIG E. (1981) - *The megalithic art of Western Europe*, Oxford, 259 p., 29 fig.
- SHEE TWOHIG E. (1990) - *Irish Megalithic Tombs*, Princes Risborough, Shire Publications.
- SHEE TWOHIG E. (1995) - An inter-tidal passage tomb at “The Lag”, Ringarogy Island, Co. Cork, *Archaeology Ireland* 9(4), 7-9.
- SHEE TWOHIG E. (1996) - Context and content of Irish passage tomb art, *Revue Archéologique de l'Ouest*, 8, p. 67-80.
- SHEE TWOHIG E. (1997) - Perspectives on the megaliths of north west Europe, *In: RODRIGUEZ CASAL A. (ed), O Neolítico Atlántico e as Orixes do Megalitismo*, Actas do Colloquio Internacional, Santiago de Compostela (1-6 de Abril de 1996), p. 117-127.
- SHEPHERD I.A.G. (1987) - The early peoples, *In: OMAND D. (ed), The Grampian Book*, Golspie, p. 119-30.
- SHERIDAN A. (2000) - Achnacreebeag and its French connections: Vive the ‘Auld Alliance, *In: HENDERSON J.C. (ed) - The Prehistory and Early History of Atlantic Europe (=British Archaeological Reports, International Series no. 861)*, Oxford, p. 1-15.
- SILVAA. C., PERDIGÃO J. (1998) - *Contributo para a Carta Arqueológica de Arraiolos*, Arraiolos, Câmara Municipal de Arraiolos.
- SILVA A. M. (1996) – *O Hipogeu de Monte Canelas I (IV – III milénios a.C.): Estudo paleobiológico da população humana exumada*, Coimbra: Departamento de Antropologia, Faculdade de Ciências e Tecnologia da Universidade de Coimbra. [Provas de Aptidão Pedagógica e Capacidade Científica].
- SILVA A. M. (2002) – *Antropologia funerária e paleobiologia das populações portuguesas (litorais) do Neolítico final/Calcolítico*, Tese de doutoramento apresentada à Faculdade de Ciências da Universidade de Coimbra sob a direcção de Eric Crubézy e Eugénia Cunha, Policopiada.
- SILVA C.M, CALADO M. (n.p.) – New astronomically significant directions of megalithic monuments in the central Alentejo, *Journal of Iberian Archaeology*, Porto.

-
- SILVA C.M. (2000) - Sobre o possível significado astronómico do cromesleque dos Almendres, *A Cidade de Évora*, II série, n.º 4, Évora, p. 109-127.
- SILVA C.T. (s.d.) – *I Encontro Distrital de Viseu para a Conservação do Património Artístico e Cultural. Monumentos Pré-históricos e sua distribuição*, Viseu (documento dactilografado).
- SILVA E. J. (2003) – Novos dados sobre o Megalitismo do Norte de Portugal. . *Muita gente poucas antas? Origens, espaços e contextos do Megalitismo. Actas do II Colóquio Internacional sobre Megalitismo*, Lisboa, IPA, p. 269-279.
- SILVA E.J. (1995) – Megalitismo da bacia do Douro (margem Sul), *Trabalhos de Antropologia e Etnologia*, XXV, 1, p. 35-46.
- SILVA E.J. (1997) – O Recinto Megalítico de S. Cristóvão (Resende) – Primeira notícia, *Actas do II Congreso de Arqueologia Peninsular*, Zamora, Fundación Rei Afonso Henriques, II, p. 217-220.
- SILVA E.J., SILVA E.M., RIBEIRO J. (1989) - O menhir de Marco da Anta (Ponte da Barca), *Arqueologia*, Porto, 19, p. 63-71.
- SILVA F., SILVA A. (1994) – Menires de Alvarenga e da serra da Freita (Arouca, Aveiro). Breve notícia. *V Jornadas Arqueológicas*, Lisboa, p.109-123.
- SILVA, P. (1887a) – *Boletim da Real Associação dos Arquitectos Civis e Arqueólogos Portugueses*, Lisboa, s. II, t. III, 2, p. 40-41.
- SILVA P. (1887b) – Àcerca do descobrimento feito no Monte de Santa Luzia em Viana do Castelo, no mês de Abril de 1887, *Boletim da Real Associação dos Arquitectos Civis e Arqueólogos Portugueses*, Lisboa, s. II, t. III, 2, p. 28-29.
- SIMÕES T., SOUSA A. C. (1999) – As ocupações neolíticas em lapiás: o caso de Negrais (Sintra), *Actas do II Congrès del Neolític a la Península Ibérica. Saguntum, Extra 2*, València, Universitat de València, p. 513-520.
- SIMONIN (1991) – Premières données sur la nécropole des Fiefs à Orville (Loiret) et remarques à propos de la culture de Cerny, in : *La région Centre, carrefour d'influences ?*, Actes du 14^o colloque interrégional sur le Néolithique, Blois, 1987, p. 53-68.
- SIMONIN D., BACH S., RICHARD G., VINTROU J. (1997) – Les sépultures sous dalle de type Malesherbes et la nécropole d'Orville, In : CONSTANTIN C., MORDANT D., SIMONIN S. (dir.), *La Culture de Cerny. Nouvelle économie, nouvelle société au Néolithique*, Actes du Colloque International de Nemours, 1994, M.M.P.I.F. n° 6, p. 341-379, 29 fig.
- SIUCHNINSKI K. (1969) - Klasyfikacja czasowo-przestrzenna kultur neolitycznych na Pomorzu Zachodnim. Część I, *Katalog źródeł archeologicznych*, Szczecin.
- ŠMID M. (2000) - Drobné zjišťovací výzkumy na eneolitických mohylových pohřebištích střední Moravy, *Památky archeologické- Supplementum 13* (In Memoriam Jan Rulf), Praha, p. 389-404.
- SOARES A. M., ARNAUD J. (1984) – Escavação do sepulcro megalítico MV2 (V. V. Ficalho, Serpa), *Arquivo de Beja*, Beja, 2ª série, 1, p. 67-82.
- SOARES A. M., CABRAL J. M. P. (1984) – Datas convencionais de radiocarbono para estações arqueológicas portuguesas e a sua calibração: revisão crítica, *Arqueólogo Português*, Lisboa, série 4. 2, p. 167-214.
- SOARES A. M., CABRAL J. M. P. (1993) – Cronologia absoluta para o Calcolítico da Estremadura e do Sul de Portugal, *Trabalhos de Antropologia e Etnologia*, Porto, 33, 3-4, p. 217-226.
-

- SOLER L., JOUSSAUME R., LAPORTE L., SCARRE C. (à paraître) – Le tumulus néolithique C de Péré à Prissé-la-Charrière (Deux-Sèvres) : le niveau funéraire de la chambre mégalithique I (phase II du monument), *Bulletin de la Société Préhistorique Française*.
- SOULIER P. (dir.) (1998) - *La France des dolmens et des sépultures collectives (4500-2000 av. J.-C.)*, Bilans documentaires régionaux, Paris, Errance, 336 p.
- SOUVILLE G. (1973)- *Atlas préhistorique du Maroc. 1- Le Maroc atlantique*, Paris, C.N.R.S., 368 p., 150 fig., 7 cartes H.-T., p. 32-36.
- SPROCKHOFF E. (1938) - *Die nordische Megalithkultur*, Berlin.
- SPROCKHOFF E. (1954) - Kammerlose Hünenbetten im Sachsenwald, *Offa*, 13, p. 1-16.
- SPROCKHOFF E. (1966) - *Atlas der Megalithgräber Deutschlands, Teil 1: Schleswig-Holstein*, Textband und Atlasband, Bonn.
- SPROCKHOFF E. (1967) - *Atlas der Megalithgräber Deutschlands, Teil 2: Mecklenburg, Brandenburg*, Textband und Atlasband, Bonn.
- SPROCKHOFF E. (1975) - *Atlas der Megalithgräber Deutschlands, Teil 3: Niedersachsen-Westfalen*, Textband und Atlasband, Bonn.
- STEVENS COX J. (1976) - *Prehistoric Monuments of Guernsey*, Toucan Press, Guernsey.
- STOCZKOWSKI V. (1999) - *Des hommes, des dieux et des extraterrestres. Ethnologie d'une croyance moderne*, Paris, Flammarion.
- STÜRUP B. (1966) - En ny jordgrav fra tidlig-neolitisk tid, *Kuml*, 1965, p. 13-22.
- SURMELY F. (1995) - *Guide des mégalithes secrets d'Auvergne*, Cournon d'Auvergne, Éditions De Borée, 143 p.
- SURMELY F. (1998) – *Le peuplement de la moyenne montagne auvergnate des origines à la fin du Mésolithique*, Thèse de l'université de Bordeaux I, 2 vol. dact., p. 161-167.
- SURMELY F., LIABEUF R. (1998) – Les sépultures mégalithiques en Auvergne. Bilan des connaissances. In : SOULIER P. (dir.), *La France des dolmens et des sépultures collectives (4500-2000 av. J.-C.)*, Bilans documentaires régionaux, Paris, Errance, p. 39-44, 2 fig.
- SURMELY, F., GOËR DE HERVE A., MURAT R, LIABOEUF R. (1996) - Apports de l'étude de la localisation des monuments mégalithiques à la compréhension du phénomène mégalithique. Exemples des environs de Saint-Flour (Cantal) et de Clermont-Ferrand (Puy-de-Dôme), *Bulletin de la Société Préhistorique Française*, t. 93, n° 3, p. 434-441.
- TARDIVEAU D. (†), VUAILLAT D. (2001) – Fouille de trois dolmens à Berneuil (Haute-Vienne), *Bulletin de préhistoire du sud-ouest*, n° 8, 2, p. 149-176, 23 fig.
- TARRADELL M. (1952) – El tumulo de Mezora, *Archivio de prehistoria levantina*, III, p. 229-239, 1 fig.
- TARRÊTE J. (1997) - L'art mégalithique dans le Bassin parisien : symétrie et latéralité dans les représentations du Néolithique final, *Revue archéologique de l'Ouest*, suppl. 8, p. 149-159.
- TARRÊTE J., JOUSSAUME R. (1998) - *La fin du Néolithique dans la moitié nord de la France*, La maison des roches, Paris, 126 p.
- TARRÚS I GALTER J. (2002) – *Poblats, dòlmens i menhirs*, Girona, Diputació de Girona.

- TARRUS J. (1990) - Les dolmens anciens de Catalogne, *Autour de Jean Arnal*, Premières communautés paysannes, Montpellier, p. 271-289.
- TARRUS J. (2002) - *Poblats, dolmens i menhirs*, Diputació de Girona.
- TCHEREMISSINOFF Y. (2000) - *Les sépultures simples ou à plusieurs individus du Campaniforme et du Bronze ancien dans le bassin rhodanien*, Diplôme EHESS, Toulouse.
- TEIXEIRA C. (1959-1961) – Notícias Geológicas e Paleontológicas. XV. A Pedra Moirinha, de Portimão. *Naturália*, 17-18, VIII, p. 93-95.
- TERBERGER T., PIEK J. (1998) - Zur absoluten Chronologie der Steinzeit in Mecklenburg-Vorpommern, Bodendenkmalpflege in Mecklenburg-Vorpommern, *Jahrbuch 1997*, p. 7-39.
- TERRAL J.-F. (2001) - Biométrie et archéobotanique : nouvelles approches bioarchéologiques. Séance de la Société Préhistorique Française, 19 mai 2001, *Bulletin de la Société Préhistorique Française*, 98-4, p. 744.
- THOM A., THOM A.-S. (1978) – *La géométrie des alignements de Carnac (suivi de plans comparatifs). Métrologie et astronomie préhistoriques*, Travaux du laboratoire « Anthropologie-Préhistoire-Protohistoire-Quaternaire armoricains », Rennes, 15 p., 30 pl.
- THOMAS J. (1999) - *Understanding the Neolithic*, London, Routledge.
- THOMAS J., WHITTLE A. (1986) - Anatomy of a tomb: West Kennet revisited, *Oxford Journal of Archaeology*, 5, p. 129-156.
- TILLEY C. (1994) - *A Phenomenology of Landscape. Places, paths and monuments*, Oxford, Berg.
- TILLEY C. (1996) - The power of rocks: topography and monument construction on Bodmin moor, *World Archaeology*, 28, p. 161-176.
- TILLEY C. (1998) - Megaliths in Texts. In: EDMONDS M., RICHARDS C. (eds), *Understanding the Neolithic of North-Western Europe*, Cruithne Press, Glasgow, p. 141-160.
- TILLEY C. (1999) - *The Dolmens and Passage Graves of Sweden. An Introduction and Guide*, Institute of Archaeology, University College London, London.
- TOUSSAINT M. (1997) - *Les mégalithes en Wallonie*, Carnets du patrimoine, 23, 44 p.
- TOUSSAINT M. (2003) - Sépultures collectives monumentales et menhirs de Wallonie et des régions voisines. In: TOUSSAINT M. (dir.), *Le « champ mégalithique de Wéris ». Fouilles de 1979 à 2001. Volume 1. Contexte archéologique et géologique*. Namur, Études et Documents, Archéologie, 9, p. 52-105.
- TOUSSAINT M. (dir.) (2003) - *Le « champ mégalithique de Wéris ». Fouilles de 1979 à 2001. Volume 1. Contexte archéologique et géologique*, Namur, Études et Documents, Archéologie, 9, 448 p.
- TOUSSAINT M., FREBUTTE C., HUBERT F., DEWAMME E. (1997) - Campagne de fouilles 1997 à l'allée couverte « Wéris II » (Durbuy, province de Luxembourg), *Notae Praehistoricae*, 17, p. 185-193.
- TOUSSAINT M., FREBUTTE C., HUBERT F., MASY P. (1998) - Fouilles 1998 au champ mégalithique de Wéris : le menhir du lieu-dit « à Djèyî » à Heyd (Durbuy, province de Luxembourg), *Notae Praehistoricae*, 18, p.157-165.
- TOUSSAINT M., FREBUTTE C., PIRSON S., ANSLIJN J.-N., HUBERT F., MASY P., LAMBERMONT S., LACROIX P., BEAUJEAN J.-F. (2000) - Fouilles 1999 et 2000 à l'allée couverte de « Wéris I » (Durbuy, province de Luxembourg), *Notae Praehistoricae*, 20, p. 177-196.
- TOUSSAINT M., FREBUTTE C., PIRSON S., HUBERT F., MASY P. (2004) - *Les mégalithes de Belgique*.

- TOUSSAINT M., FREBUTTE C., PIRSON S., HUBERT F., MASY P., LAMBERMONT S. (1999) - Fouilles 1999 au champ mégalithique de Wéris : le menhir d'Ozo (Durbuy, province de Luxembourg), *Notae Praehistoricae*, 19, p. 143-153.
- TOUSSAINT M., HUBERT F. (1998) - Morville, un nouveau menhir au champ mégalithique de Wéris, Durbuy (province de Luxembourg), *Etudes et documents, Archéologie*, 5, p. 79-87.
- TOUSSAINT M., JADIN I., (1996) - Fouilles 1995-1996 à l'allée couverte de Lamsoul (Jemelle, Rochefort, province de Namur), *Notae Praehistoricae*, 16, p. 183-195.
- TRAMONI P. (2000) - Les prospections sur le plateau de Cauria : un bilan, *Préhistoire Anthropologie Méditerranéennes*, 90, p. 133-140.
- TREVARTHEN D. (2000) - Illuminating the monuments: observation and speculation on the structure and function of the cairns at Balnuaran of Clava, *Cambridge Archaeol J*, 10 (2), p. 295-315.
- TYNEVEZ J.-Y. (1998) - La sépulture à entrée latérale de Beaumont en Saint-Laurent-sur-Oust, *Revue Archéologique de l'Ouest*, p. 55-78.
- TYNEVEZ J.-Y. (2002) - The Late Neolithic settlement of La Hersonnais, Pléchéat in its regional context, in : VARDELLE (G.), TOPPING (P.) ed. - Enclosures in Neolithic Europe, *Oxbow Books*, p. 37-50.
- VAGINAY. M. (dir), ROUSSET V. (2003) - *Histoire des sites, histoire des hommes. Découvertes archéologiques réalisées lors de la construction de l'autoroute 120 en Quercy*. (ASF, DRAC, INRAP, Archéologies). Rodez, Éd. du Rouergue, 236 p., 1 CD-ROM.
- VALERA A., LAGO M., DUARTE C., EVANGELISTA L. S. (2000) - Ambientes funerários no complexo arqueológico dos Perdigões, *ERA-Arqueologia*, 2, Lisboa, p. 84-105.
- VALLOIS H.V., FELICE S. de (1977) - *Les Mésolithiques de la France*. Paris, Masson, 200 p. 50 fig., 5 pl. H.-T. p. 137-138.
- VALOTTEAU F. (2002) - La pierre dressée du «Béisenerbiérg» à Reckange-lès-Mersch : premier menhir attesté au Grand-Duché de Luxembourg, *Archaeologia Mosellana*, n° 4/2002, p. 19-35.
- VALOTTEAU F., JOST C. (2001) - *La pierre dressée du Beisenerbiérg, Mersch (L), rapport de prospection, archives internes de la section Préhistoire du Musée National d'Histoire et d'Art*, 22 p.
- VALOTTEAU F., TOUSSAINT M., LE BRUN-RICALENS F. (2000) - Le pseudo-dolmen du Schnellert, commune de Berdorf (Grand-Duché de Luxembourg) : état de la question à l'issue de la campagne de fouille 2000, *Bulletin de la Société préhistorique luxembourgeoise*, 22, p. 131-161.
- VAN BASTELAER A. (1885) - Les trois Zeupires, pierres levées ou menhirs, à Gozée, près de Thuin, *Annales de l'Académie d'Archéologie de Belgique*, XLI, p. 367-382.
- VAN BERG P., CAUWE N. (1995) - Figures humaines mégalithiques : histoire, style et sens. Statue-stèle e massi incisi nell'Europa dell'età del rame, *Notizie Archeologiche Bergomensi*, 3, Bergamo, Civico Museo Archeologico, p. 21-66.
- VAKER J. (1998) - Les sépultures du Néolithique en France méditerranéenne, In : GUILAINE J., *Sépultures d'Occident et genèses des mégalithismes (9000-3500 avant J.-C.)*, Errance, Paris, p. 167-186.
- VEIGA E. (1886-1891) - *Antiguidades Monumentais do Algarve*, Lisboa, Imprensa Nacional.

- VERJUX C. (1999) – Chronologie des rites funéraires mésolithiques à Auneau (Eure-et-Loir), *In* : THEVENIN A. (éd.), *L'Europe des derniers chasseurs. Epipaléolithique et Mésolithique, Actes du 5^e Colloque International UISPP, Grenoble, 18-23 septembre 1995*, p. 293-302, 6 fig.
- VERJUX C., DUBOIS J.-P. (1996) – Sépultures et bâtiment néolithiques à Auneau (Eure-et-Loir), *Internéo 1*, 23 Novembre 1996, p. 71-91, 5 fig.
- VERJUX C., SIMONIN D. & RICHARD G. (1998) – Des sépultures mésolithiques aux tombes sous dalles du Néolithique moyen I en région Centre et sur ses marges, *in* : *Sépultures d'Occident et genèses des mégalithes (9000-3500 avant notre ère)*, Séminaire du Collège de France sous la direction de J. Guilaine, Errance, p. 61-70.
- VERRON G. (1977) – Informations archéologiques, circonscription de Haute et Basse-Normandie, *Gallia-Préhistoire*, 20-2, p. 358-368 (Cf. p. 361- 363).
- VERRON G. (2001) – *Préhistoire de la Normandie*, Ouest France, Rennes, 355 p.
- VIANA A., ANDRADE A. F., FERREIRA O. V. (1961) – O monumento pré-histórico do Monte Velho (Ourique), *Comunicações dos Serviços Geológicos de Portugal*, Lisboa, 45, p. 483-492.
- VICENTE E.P., ANDRADE G.E.M. (1973) - Os menires da Barreira e do Funchal, *BSPGL*, Lisboa, 95 s.: 1-6, p. 84-85.
- VICENTE E.P., MARTINS A.S. (1979) - Menires de Portugal, *Ethnos*, Lisboa. 8, p. 107-138.
- VIGNAUD A. (1993) - Caramany. Le Camp del Ginèbre, *Bilan Scientifique, Région Languedoc-Roussillon*, p. 135-136.
- VORUZ J.-L. (1990) - Litholâtrie néolithique: Les statues-menhirs de Suisse romande, *Table-ronde C.N.R.S. des Sables-d'Olonne (Vendée), 24 novembre 1987*, Groupe Vendéen d'Études Préhistoriques, 1990, p. 187-207.
- VORUZ J.-L. (1991) - *Le Néolithique suisse, Bilan documentaire*, Document du Département d'Anthropologie et d'Écologie de l'Université de Genève, n° 16, Genève, 173 p.
- VORUZ J.-L. (1992) - Hommes et Dieux du Néolithique, les statues-menhirs d'Yverdon, *Annuaire de la Société suisse de Préhistoire et d'Archéologie*, 75, p. 37-64.
- VUAILLAT D. (1998) – Bref bilan documentaire sur le mégalithisme du Limousin. *In* : SOULIER P. (dir). - *La France des dolmens et des sépultures collectives (4500-2000 av. J.-C.)*, Bilans documentaires régionaux, Paris, Errance, p. 179-185, 3 fig. 2 cartes.
- VUAILLAT D. (2002) – Le dolmen du Pouyol à Eybouleuf (Haute-Vienne), *Bulletin de préhistoire du su--ouest*, n° 9, 1, p. 65-70, 4 fig.
- VYNER B.E. (1984) - The Excavation of a Neolithic Cairn at Street House, Loftus, Cleveland, *Proceedings of the Prehistoric Society*, 50, p. 151-195.
- WATSON A., KEATING D. (1999) - Architecture and sound: an acoustic analysis of megalithic monuments in prehistoric Britain, *Antiquity*, 73, p. 325-336.
- WATSON A., KEATING D. (2000) - The architecture of sound in Neolithic Orkney, *In*: RITCHIE A., (ed) *Neolithic Orkney in its European Context*, Cambridge, McDonald Institute for Archaeological Research, p. 259-263.
- WERBART B. (1998) - Subneolithic: What is it? – 'Subneolithic' Societies and the Conservative Economies of the Circum-Baltic Region. *In*: ZVELEBIL M., DOMANSKA L., DENNELL R. (eds.), *Harvesting the Sea, Farming the Forest*, Academic Press, Sheffield, p. 37-44.
- WHEELER Sir M. (1959) - *Early India and Pakistan*, London.

-
- WHITEHOUSE R. (1981) - Megaliths of the Central Mediterranean, *Antiquity and Man. Essays in honour of Glyn Daniel*, Thames and Hudson, London, p. 106-127.
- WHITTLE A. (1991) - Wayland's Smithy, Oxfordshire: Excavations at the Neolithic Tomb in 1962-63 by Atkinson R.J.C., Piggott S., *Proceedings of the Prehistoric Society*, 57, p. 61-101.
- WHITTLE A. (1993) - The Neolithic of the Avebury area: sequence, environment, settlement and monuments. *Oxford Journal of Archaeology*, 12, p. 29-53.
- WHITTLE A. (forthcoming) - Stones that float to the sky: portal dolmens and their landscapes of memory and myth, In: CUMMINGS V., FOWLER C. (eds), *The Neolithic of the Irish Sea: materiality and traditions of practice*, Oxford, Oxbow Books.
- WIŚLAŃSKI T. (1979) - Kształtowanie się miejscowych kultur rolniczo-hodowlanych. Plemiona kultury pucharów lejkatych, In: HENSEL W., WIŚLAŃSKI T. (eds), *Prahistoria Ziemi Polskiej, Tom 2: Neolit, Ossolineum*, Wrocław, p. 165-260.
- WÜTHRICH S. (2003) - Saint-Aubin/Derrière la Croix : un complexe mégalithique durant le Néolithique moyen et final. Neuchâtel, Service et musée cantonal d'archéologie, *Archéologie neuchâteloise*, 29, 2 vol., 363 p.
- ZBYSZEWSKI G., CARVALHOSA A. (1974) – *Notícia Explicativa da Carta Geológica de Montargil*, 31-D. Lisboa, Serviços Geológicos de Portugal.
- ZBYSZEWSKI G., FERREIRA O.V., REYNOLDS de SOUSA H., NORTH C.T., LEITÃO M. (1977) - Nouvelles découvertes de Cromlechs et de Menhirs au Portugal, *CSGP*, Lisboa, LXI, p. 63-73.
- ZICH B. (1993) - Die Ausgrabungen chronisch gefährdeter Hügelgräber der Stein- und Bronzezeit in Flintbek, Kreis Rendsburg-Eckernförde : Ein Vorbericht, *Offa* 49/50 (1992/93), p. 15-31.
- ZÜCHNER C. (1989) - Häuser, Felder und Wege in der galischen Felsbildkunst. *Madriider Mitteilungen*, 30, p. 55-75.

ÉDITION

Conseil général des Deux-Sèvres
Musée des Tumulus de Bougon
La Chapelle
F-79800 BOUGON
Tél. : +33 (0)5 49 05 12 13
Fax : +33 (0)5 49 05 14 05
E-mail : musee-bougon@deux-sevres.com

IMPRIMERIE

Imprimerie du Conseil Général
des Deux-Sèvres

PRÉFACES

Jean-Marie Morisset
Jean-Pierre Mohen
Roger Joussaume

JOUSSAUME R., LAPORTE L.,
SCARRE C. (dir.) (2006) – *Origine et
développement du mégalithisme de
l'ouest de l'Europe. Actes du colloque
international, 26-30 octobre 2002,
Bougon (France), Niort, Conseil Général
des Deux-Sèvres, 2 vol., 830 p.*

Ce travail a bénéficié du soutien :

- du Conseil général des Deux-Sèvres,
 - de la Région Poitou-Charentes,
- de la Direction régionale des affaires culturelles
de Poitou-Charentes (D.R.A.C.),
- du Centre national de la recherche scientifique
(C.N.R.S.),
 - de l'Université de Poitiers.

SECRETARIAT DE PUBLICATION ET MAQUETTAGE

- Philippe Rault,
Conseil général des Deux-Sèvres.
- Musée des Tumulus de Bougon,
Conseil général des Deux-Sèvres.
- Service Communication du
Conseil général des Deux-Sèvres.

*Droits de traduction et de reproduction
réservés pour tous pays. Toute reproduction,
même partielle, du texte ou de l'iconographie
de cet ouvrage est soumise à l'autorisation
des auteurs. Toute copie ou reproduction,
par quelque procédé que ce soit, photocopie,
microfilm, bande magnétique, disque ou
autre, constitue une contrefaçon passible
des peines prévues par la loi.*

Achevé d'imprimer en octobre 2006

Dépôt légal : octobre 2006

N° d'ISBN : 2-911743-22-9